

UCHWAŁA NR XLVII/351/2022
RADY GMINY DĘBNICA KASZUBSKA

z dnia 11 sierpnia 2022 r.

w sprawie zatwierdzenia zmiany „Planu Odnowy Miejscowości Borzęcino, Borzęcinko, Brzezinec na lata 2009-2016” oraz przyjęcia zaktualizowanego „Planu Odnowy Miejscowości Borzęcino, Borzęcinko, Brzezinec na lata 2009-2025”

Na podstawie art. 18 ust. 2 pkt 6 ustawy z dnia 8 marca 1990 r. o samorządzie gminnym (Dz. U. z 2022 r. poz. 559, poz. 583, poz. 1005, poz. 1079, poz. 1561) uchwała się, co następuje:

§ 1. Zatwierdza się zmiany do „Planu Odnowy Miejscowości Borzęcino, Borzęcinko, Brzezinec na lata 2009-2016”, poprzez przyjęcie zaktualizowanego „Planu Odnowy Miejscowości Borzęcino, Borzęcinko, Brzezinec na lata 2009-2025”, zgodnie z załącznikiem do uchwały.

§ 2. Traci moc uchwała nr IV/81/2011 r. z dnia 25 stycznia 2011 r. w sprawie zatwierdzenia „Planu Odnowy Miejscowości Borzęcino, Borzęcinko, Brzezinec na lata 2009-2016”.

§ 3. Wykonanie uchwały powierza się Wójtowi Gminy Dębica Kaszubska.

§ 4. Uchwała wchodzi w życie z dniem podjęcia.

Przewodniczący Rady Gminy
Dębica Kaszubska

Ireneusz Ziółkowski

Załącznik
do uchwały nr XLVII/351/2022
Rady Gminy Dębica Kaszubska
z dnia 11 sierpnia 2022 r.

Załącznik do uchwały nr 2/2022

Zebrania wiejskiego z dnia 3 sierpnia 2022 r.

Plan Odnowy Miejscowości Borzęcino, Borzęcinko, Brzezinięc na lata 2009-2025

**gmina: Dębica Kaszubska, powiat słupski
województwo pomorskie**



Borzęcino
sierpień 2022 r.

Spis treści

1. Charakterystyka sołectwa	3
1.1 Podstawowe informacje o sołectwie	3
1.2 Rys historyczny miejscowości Borzęcino	3
1.3 Powiązania funkcjonalno-przestrzenne	3
2. Inwentaryzacja zasobów służących odnowie sołectwa	4
2.1 Geograficzne i przyrodnicze uwarunkowania rozwoju	4
2.2 Warunki klimatyczne i glebowo-rolnicze	5
2.3 Zabudowa architektoniczna	5
2.4 Infrastruktura techniczna i społeczna sołectwa	5
2.5 Gospodarka, rynek pracy	6
2.6 Społeczność lokalna	7
3. Charakterystyka otoczenia wsi – gmina Dębница Kaszubska	7
4. Wizja i misja sołectwa	11
5. Analiza SWOT – ocena mocnych i słabych stron sołectwa Brzezinec - Borzęcinko	12
6. Cele rozwoju i projektowane przedsięwzięcia	13
7. Opis planowanych zadań inwestycyjnych i przedsięwzięć aktywizujących społeczność sołectwa Borzęcino na lata 2009-2025 w kolejności wynikającej z przyjętych priorytetów rozwoju	14
8. Szacunkowy budżet rozwoju sołectwa na lata 2009-2025	24
9. Zgodność Planu Odnowy Miejscowości z dokumentami strategicznymi dotyczącymi rozwoju obszarów wiejskich	27
10. Wdrażanie Planu Odnowy Miejscowości, monitorowanie i ewaluacja	30

1. Charakterystyka sołectwa

1.1 Podstawowe informacje o sołectwie

Miejscowość Borzęcino należy do sołectwa Brzezinec-Borzęcinko. Sołectwo to położone jest w północno-wschodniej części gminy Dębica Kaszubska, powiat słupski, w otulinie Parku Krajobrazowego „Dolina Słupi”. W jego skład wchodzi miejscowości: Borzęcino, Borzęcinko i Brzezinec. Sołectwo liczy ogółem 402 mieszkańców, w tym we wsi Borzęcino zamieszkuje 313 osób, tj. 78% mieszkańców sołectwa. Ludność wsi to zasiedleńcy z Wileńszczyzny, Rzeszowszczyzny, Białorusi i Polski Centralnej. Powierzchnia obrębu wiejskiego wynosi 1237,69 ha, gęstość zaludnienia wynosi 32 osób/km².

W Studium Uwarunkowań i Kierunków Zagospodarowania Przestrzennego Gminy Dębica Kaszubska przewidziano dla sołectwa funkcję rolniczą.

W latach siedemdziesiątych i osiemdziesiątych mieszkańcy w większości pracowali w Państwowych Gospodarstwach Rolnych, w Lasach Państwowych i własnych gospodarstwach. W 1993 roku w wyniku restrukturyzacji Państwowego gospodarstwa, większość mieszkańców zasilila szeregi bezrobotnych. Podstawowym źródłem utrzymania mieszkańców jest praca w zakładach pracy w Słupsku i okolicznych miejscowościach.

1.2 Rys historyczny miejscowości Borzęcino

Nazwa miejscowości Borzęcino pochodzi od Borenczin (1452), Borrentzin (1502). Etymologia nazwy związana jest ze spieszonym imieniem Borzęta. Od 1527 roku miejscowość stanowiła lenno von Puttkamerów. W 1739 rok, poprzez małżeństwo wdowy po Lorenzu von Puttkamer z Johannem Casimirem von Baer dobra przeszły w posiadanie tej rodziny. Znajdował się tutaj folwark, kuźnia i 20 dymów. W 1832 roku Ursin von Baer zbudował dwór borzęciński, który po dwóch latach odsprzedał. Do roku 1941 majątek znajdował się w rękach rodziny von Zitzewitz, kiedy to kupił go Wilhelm, człowiek o rozległych zainteresowaniach. Rozbudował on dwór i uczynił z niego centrum życia intelektualnego dla okolicy. W 1892 roku majątek objął syn Wilhelma - Günther - oficer marynarki. Zastąpił jako budowniczy, a budynki przezeń wybudowane przydały charakteru krajobrazowi. Jego następca, najstarszy syn Wilhelm doprowadził majątek do rozkwitu. Umierając pozostawił żonie Henriecie dobra w doskonałym stanie, ale to jej przyszło zmierzyć się z trudami kryzysu i lat wojny. Dom Henrietty służył za schronienie wielu uciekinierom, a właścicielka z zawodu akuszerka, odbierała porody rodzącym kobietom. Wykopaliska potwierdziły istnienie cmentarzyska ludności kultury pomorskiej.

1.3 Powiązania funkcjonalno-przestrzenne

Sołectwo Brzezinec – Borzęcinko leży na trasie komunikacyjnej Słupsk - Głobino – Czarna Dąbrówka - droga powiatowa. Do drogi wojewódzkiej 210, relacji Słupsk - Dębica Kaszubska – Bytów jest około 10 km.

W Borzęcinie znajdują się:

- przychodnia lekarska z podstawową opieką medyczną,
- Przedszkole Zespołu Szkół w Gogolewie ,
- sklep wielobranżowy,
- Świetlica Wiejska – Punkt Świadczenia Usług Społecznych.

Podstawowe usługi administracyjne, kulturalne, oświatowe realizowane są w miejscowości Dębница Kaszubska będącej siedzibą gminy.

Znajdują się w niej między innymi:

- urząd gminy (z urzędem stanu cywilnego),
- Komisariat Policji,
- przychodnie lekarskie z podstawową opieką medyczną i apteką,
- Ochotnicza Straż Pożarna,
- Zespół Szkolno-Przedszkolny,
- urząd pocztowy,
- Gminny Ośrodek Pomocy Społecznej,
- Gminny Ośrodek Kultury,
- Bank Spółdzielczy Ustka Oddział Dębница Kaszubska,
- Gabinet Weterynaryjny,
- sklepy wielobranżowe,
- gastronomia.

Administracja wojewódzka zlokalizowana jest w Gdańsku i Słupsku, szkolnictwo średnie i wyższe, instytucje finansowe, specjalistyczna opieka medyczna i inne usługi wyższego rzędu realizowane są w Słupsku, Bytowie, Lęborku i Trójmieście.

Z Borzęcina można dogodnie dojechać do innych miejscowości w Polsce i Europie przez Słupsk, Lębork, Gdańsk; Słupsk, Szczecin lub Bytów, Chojnice.

2. Inwentaryzacja zasobów służących odnowie sołectwa

2.1 Geograficzne i przyrodnicze uwarunkowania rozwoju

Sołectwo położone jest w północno-zachodniej części województwa pomorskiego, w powiecie słupskim, na terenie Wysoczyzny Polanowskiej. Sołectwo posiada szczególne walory środowiskowe, predysponujące do rozwoju turystyki. Warunki te należy rozpatrywać w kontekście środowiska całej gminy i gmin ościennych. Opis gminy zamieszczono w punkcie 3 niniejszego opracowania.

Sołectwo Brzeziniac - Borzęcinko położona jest w otulinie Parku Krajobrazowego Dolina Słupi. Park powstał w 1981 r. w celu ochrony połodowcowego krajobrazu środkowego biegu rzeki Słupi oraz jej dorzecza. Charakteryzuje się on bardzo wysoką lesistością (72% powierzchni zajmują lasy), występowaniem licznych jezior,

w tym lobeliowych, występowaniem 748 gatunków roślin naczyniowych, z tego 34 gatunków chronionych i 42 gatunki ssaków, z których 17 podlega ochronie gatunkowej, 4 gatunków gadów, wszystkie objęte ochroną gatunkową i 26 gatunków ryb i minogów, 138 gatunków ptaków – tylko 9 nieobjętych ochroną gatunkową.

Ze wszystkich stron sołectwo graniczy z polami oraz lasami pełnymi jagód i grzybów. W bliskim sąsiedztwie miejscowości Borzęcino rozciągają się pola i łąki. Na polach i w lasach występuje w dużej liczbie wiele gatunków ptaków, w tym żurawie, bociany oraz ssaków i roślin objętych ochroną gatunkową.

2.2 Warunki klimatyczne i glebowo-rolnicze

a) warunki klimatyczne

Sołectwa charakteryzuje się klimatem umiarkowanym, ciepłym i przejściowym. Na jego akwen napływają różnego rodzaju masy powietrza. W zimie oddziaływanie powietrza polarnomorskiego sprowadza ocieplenie, opady deszczu i śniegu a także odwilże. Latem zaś, zachmurzenie i opady oraz częste burze. Masy powietrza polarnokontynentalnego, które zimą powodują spadki temperatur - latem przynoszą piękną i upalną pogodę. Powietrze zwrotnikowokontynentalne, charakteryzujące się wysoką temperaturą najczęściej napływa latem. Rzadko docierające tu masy powietrza zwrotnikomorskiego. Zimą powodują one ocieplenie i odwilże - latem zaś, pogodę ciepłą i parną. Najcieplejszym miesiącem w roku jest lipiec ze średnią temperaturą 16,8°C, najzimniejszym natomiast luty; średnio 2,3°C.

b) gleby i rolnictwo

Pokrywa glebowa obszaru wykształciła się z utworów czwartorzędowych, głównie plejstocenijskich osadów lodowcowych i wodno-lodowcowych (glin i piasków) oraz osadów holocenijskich (głównie torfów, utworów mułowo-torfowych). Warunki glebowe są średnio korzystne dla produkcji rolniczej, choć jedne z najlepszych na terenie gminy. Na terenie sołectwa największy udział w pozycji gruntów rolniczych przypada na gleby III i IV klasy. Przeważają gleby wytworzone z utworów zwałowych, głównie glin lekkich, spłaszczonych do piasków gliniastych. Kompleksy gleb klasy III, utworzone z utworów gliniastych, tj. gleby brunatne wylugowane, kwaśne, rzadziej pseudobielicowe. Na terenie sołectwa nie eksploatuje się złóż kopalin.

2.3 Zabudowa architektoniczna

Zabudowa mieszkaniowa sołectwa jest zróżnicowana pod względem charakteru, jak i stanu technicznego. Ogółem na terenie sołectwa znajduje się 24 budynki mieszkalne, z tego w zabudowie jednorodzinnej 5 budynków, w zabudowie wielorodzinnej o liczbie mieszkań 2, 3 – 11 budynków i o liczbie mieszkań od 4 do 12 – 8 budynków. Zabudowa wielorodzinna powstała na potrzeby byłego państwowego gospodarstwa rolnego.

We wsi Borzęcino znajduje się zespół pałacowo – folwarczny z XVIII i XIX wieku z XIX wiecznym parkiem. W skład zespołu wchodzi również spichlerz, budynki inwentarskie oraz gorzelnia murowana z 1906 roku.

2.4 Infrastruktura techniczna i społeczna sołectwa

Stan infrastruktury sołectwa wymaga usprawnienia.

a) infrastruktura techniczna

Sołectwo Brzezinec-Borzęcinko jest zwodociągowane i skanalizowane. Należałoby poprawić jakość wody pitnej z wodociągu Borzęcino oraz zwiększyć ciśnienie w sieci wodociągowej, co usprawni działanie urządzeń. System zbioru, segregacji i wywozu odpadów komunalnych wymaga uszczelnienia, zdarzają się nielegalne wysypiska śmieci na polach i w lasach.

Mieszkańcy sołectwa mogą bez problemu korzystać z Internetu szerokopasmowego dzięki usługom firmy DarConnect Dariusz Wasiuta. Dobry jest także zasięg operatorów sieci komórkowych.

Budynki ogrzewane są kotłowniami lokalnymi opalanymi węglem bądź drewnem.

b) infrastruktura społeczna

Podstawowe usługi z zakresu infrastruktury społecznej realizowane są w stolicy gminy, tj. w Dębnicy Kaszubskiej. We wsi sołectwie znajduje się Niepubliczny Zakład Opieki Zdrowotnej, Przedszkole Zespołu Szkół w Gogolewie, działa świetlica wiejska i sklep wielobranżowy.

Najpilniejsze propozycje przedsięwzięć z zakresu infrastruktury społecznej zgłoszone przez mieszkańców to potrzeba budowa boiska sportowego, placu zabaw, infrastruktury turystycznej, w tym oznakowań i tablic informacyjnych.

2.5 Gospodarka, rynek pracy

Sołectwo Brzezinec – Borzęcinko liczy 110 podatników: podatku od nieruchomości, podatku leśnego, podatku rolnego, w tym 26 rolników.

Struktura gospodarstw rolnych przedstawia się następująco:

Lp.	Wielkość gospodarstwa rolnego	Liczba gospodarstw	%
1	od 1 do 2 ha	11	42,31
2	od 2 do 5 ha	7	26,92
3	od 5 do 7 ha	0	0
4	od 7 do 10 ha	3	11,54
5	od 10 do 15 ha	1	3,85
6	powyżej 15 ha	4	15,38
Razem:		26	100

Jak wynika z powyższego zestawienia, gospodarstwa małe, o powierzchni do 5 ha stanowią 69,23% gospodarstw rolnych w sołectwie.

Większość mieszkańców utrzymuje się z pracy w zakładach w Słupsku i okolicznych miejscowościach.

2.6 Społeczność lokalna

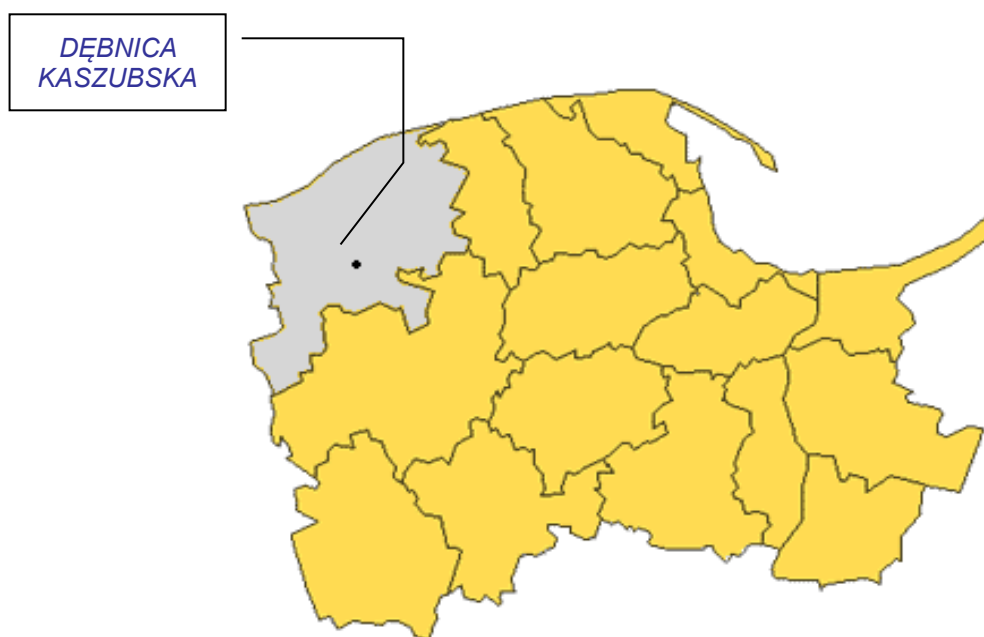
Według danych Urzędu Gminy w Dębnicy Kaszubskiej struktura wiekowa ludności w sołectwie przedstawia się następująco (stan na 30 czerwca 2022 r.):

Wiek	0-3	4-6	7-12	13-15	16-19	20-25	26-40	41-60	61-więcej
Razem 402 osób	20	19	29	16	31	27	73	107	80
Razem 100 %	4,98	4,73	7,21	3,97	7,71	6,72	18,16	26,62	19,90

3. Charakterystyka otoczenia wsi – gmina Dębica Kaszubska

Gmina Dębica Kaszubska położona jest w północno-zachodniej części województwa pomorskiego, w powiecie słupskim. Graniczy z ośmioma gminami i tak:

- od północy – z gminami: Słupsk i Damnica;
- ze wschodu- z gminami: Potęgowo i Czarna Dąbrówka;
- od południa –z gminami: Borzytuchom, Kołczygłowy, Trzebielino;
- z zachodu – z gminą Kobylnica.



Mapa 1. Położenie gminy Dębica Kaszubska w Województwie Pomorskim

Źródło: Strategia Rozwoju Społeczno – Gospodarczego Gminy Dębica Kaszubska, s.8.

W okresie powojennym gmina Dębica Kaszubska stała się terenem działań Państwowych Przedsiębiorstw Gospodarki Rolnej, które zdominowały życie większości mieszkańców gminy poza samą Dębicą Kaszubską, która stała się miejscowością o charakterze przemysłowo - usługowym. Dwa duże zakłady przemysłowe tj. Zakłady Garbarskie i Zakłady Naprawcze Mechanizacji Rolnictwa zatrudniały większość mieszkańców stolicy gminy i

najbliższych okolic. Rolnictwo indywidualne skupione było w kilku sołectwach, a jego rozwój w dużej mierze uzależniony był od istniejących Państwowych Gospodarstw Rolnych. W 1981 roku na większej części obszaru gminy powstał Park Krajobrazowy „Dolina Słupi” którego głównym celem stała się ochrona walorów turystyczno-krajobrazowych tego obszaru.

Gmina Dębница Kaszubska położona wśród ponad 14 tys. ha lasów, bogata w zbiorniki wodne takie jak Krzynia i Konradowo, jeziora Rybiec, Dobra, Głębokie, Grabówek i Kunitowskie posiada wszystkie walory turystyczno – krajobrazowe dla wypoczynku indywidualnego i zbiorowego, uprawiania turystyki wodnej i rowerowej, wędkowania, zbioru runa i wypoczynku tzw. weekendowego.

Po upadku PGR-ów i zakładów świadczących usługi na ich rzecz oraz przy obecnej strategii rozwoju państwa zmierzającej do unifikacji stopnia zatrudnienia w rolnictwie do istniejącego w Unii Europejskiej, posiadane walory turystyczno – krajobrazowe gminy stanowią podstawę jej rozwoju w zakresie usług turystycznych.

Uwarunkowania przestrzenne Gminy Dębница Kaszubska

Na uwarunkowania przestrzenne gminy składają się czynniki przyrodnicze, ochrona środowiska naturalnego, rozwój infrastruktury oraz obszary rozwoju sieci osadniczej.

Obszar gminy położony jest w obrębie geosystemu zlewni Słupi objętej statusem Parku Krajobrazowego „Dolina Słupi” wraz z jego otuliną posiadają ścisłe związki z całym systemem uwarunkowań fizyczno-przyrodniczych. Teren znajduje się w makroregionie pojezierza zachodniopomorskiego i wchodzi w skład trzech mezoregionów, które zróżnicowane są pod względem cech fizjologicznych oraz przydatności funkcjonalno-gospodarczej. Są to równina Słupska i Wysoczyzna Damnicka o przeważającej funkcji rolniczej.

Blisko 50% powierzchni gminy zajmują przyrodnicze obszary chronione. Składają się na nie fragmenty Parku Krajobrazowego „Dolina Słupi”, 2 obszary Natury 2000, 10 użytków ekologicznych, 2 rezerваты oraz 58 pomników przyrody.

Problemy rozwoju infrastruktury technicznej w gminie są następujące:

- niewystarczające wyposażenie obszaru gminy w infrastrukturę komunalną (sieci kanalizacyjne, sieci wodociągowe) oraz brak rozwiązań infrastrukturalnych (sieć gazowa);
- niezadawalająca jakość wody pitnej;
- niedostatecznie rozwinięty system odprowadzania i oczyszczania wód deszczowych, szczególnie na obszarach funkcji produkcyjnej i usługowej;
- brak rezerwy terenu pod realizację sieci uzbrojenia dla obecnych i nowych struktur przestrzennych;
- wzrastające zagrożenie bezpieczeństwa ruchu drogowego i ruchu pieszego;
- zły stan techniczny dróg gminnych.

Gmina zajmuje obszar o powierzchni 30 002 ha. Obszar ten stanowi 13% powierzchni powiatu słupskiego i 1,16% powierzchni województwa pomorskiego. Jest drugą pod względem obszaru gminą w powiecie słupskim. Ludność gminy zamieszkuje w 47 miejscowościach. Obszar gminy podzielony jest na 22 sołectwa.

Uwarunkowania społeczne Gminy Dębica Kaszubska

Na uwarunkowania społeczne składają się czynniki demograficzne, zatrudnienie i bezrobocie, pomoc społeczna, rozwój szkolnictwa, mieszkalnictwo, bezpieczeństwo oraz kultura i rekreacja.

Ludność gminy liczy 9 tysięcy mieszkańców. Zamieszkują oni w 47 miejscowości. Obszar gminy podzielony jest na 22 sołectwa. Do największych wsi należą: Dębica Kaszubska 3614 osób, Budowo- 655 osób, Motarzyno - 652 osób oraz Gogolewo, Borzęcino, Niepogłędzie- powyżej 300 osób.

Rynek pracy w Gminie Dębica Kaszubska zdominowany jest przez problem bezrobocia, które wynosi około 24%. Zjawisko to w ostatnim dziesięcioleciu cechowała spora zmienność w zakresie liczby bezrobotnych i struktury tego zjawiska.

Struktura bezrobocia według wykształcenia w gminie odpowiada tendencji w powiecie słupskim i jak wynika ze statystyk, rośnie systematycznie liczba bezrobotnych z wyższym i średnim wykształceniem przy malejącej liczbie osób bezrobotnych z wykształceniem zasadniczym i niższym.

Poważnym problemem staje się również grupa osób pozostających bez pracy powyżej 12 miesięcy, a więc trwale bezrobotnych. Aktualnie grupa bezrobotnych pozostających bez pracy powyżej 12 miesięcy stanowi ponad 59% ogółu bezrobotnych.

Istotnym elementem w ocenie rynku pracy w Gminie Dębica Kaszubska są osoby niepełnosprawne. Do tej kategorii zalicza się 1471 osób, z czego prawnie niepełnosprawnymi jest 1041 osób, a 430 osób czuje się biologicznie niepełnosprawna, z czego do aktywności zawodowej przyznaje się 366 osób. Biorąc pod uwagę ogólną liczbę mieszkańców gminy osoby niepełnosprawne stanowią ok. 14%. To dość duży odsetek zjawiska, ale o charakterze typowym dla gmin rolniczych.

Na terenie Gminy funkcjonują trzy niepubliczne Zakłady Opieki Zdrowotnej, tj. w Dębicy Kaszubskiej, Borzęcinie i Budowie.

W celu ułatwienia pacjentom dostępu do opieki specjalistycznej organizowane są konsultacje: urologiczne, kardiologiczne, onkologiczne.

Samorząd terytorialny Gminy Dębica Kaszubska prowadzi 3 zespoły szkół. Oprócz tego, na terenie gminy funkcjonuje jeden zespół szkół prowadzony przez Stowarzyszenie „SPERANDA”. Prawie wszystkie szkoły prowadzą dożywianie w ramach finansowania ze środków Gminnego Ośrodka Pomocy Społecznej, Urzędu Gminy oraz prywatnych sponsorów.

Na terenie gminy znajdują się:

- Gminny Ośrodek Kultury z siedzibą w Dębicy Kaszubskiej,
- Biblioteka Publiczna z siedzibą w Dębicy Kaszubskiej z filią w Budowie;
- 18 świetlic wiejskich;
- 16 boisk sportowych.

Uwarunkowania gospodarcze Gminy Dębica Kaszubska

Na uwarunkowania gospodarcze gminy składają się takie czynniki jak przemysł oraz rolnictwo i obszary wiejskie. Gmina Dębica Kaszubska pełni rolę ośrodka administracyjno-usługowego dla całego obszaru gminy. Gmina Dębica Kaszubska jest gminą o charakterze rolniczo - leśnym. Według danych Centralnej Ewidencji i Informacji o Działalności Gospodarczej w 2022 r. zarejestrowanych było 439 osób fizycznych prowadzących działalność gospodarczą. Jest ona zróżnicowana i rozdrobniona – najliczniejszą grupę stanowi branża: handel i naprawy oraz przetwórstwo przemysłowe.

Największym zakładem przemysłowym w Dębicy Kaszubskiej jest Przedsiębiorstwo Produkcji Cukierniczej „Diana”, MIAMI Tomasz Zawadzki sp. z o.o., Przedsiębiorstwo Produkcyjno-Handlowe "Domin".

Na terenie gminy panują ogólnie średnio korzystne warunki dla produkcji rolnej. Przed okresem transformacji gospodarka rolna gminy prowadzona była głównie w oparciu o wieloprzestrzenne rolnictwo uspołecznione. Jego upadek, w połączeniu z recesją gospodarczą przyczynił się do kryzysu przetwórstwa rolnego i usług rolniczych powodując na obszarze gminy spadek produkcji rolnej oraz wzrost strukturalnego bezrobocia wśród ludności wiejskiej. Rozpad istniejących struktur organizacyjnych byłych Państwowych Gospodarstw Rolnych nie spowodował widocznych zmian w strukturze przestrzennej gospodarstw, a wieloletnie dzierżawy gruntów utrwaliły wielkoobszarowy charakter gospodarowania rolniczego.

Rolnictwo jest jednak wciąż podstawową formą gospodarowania na terenie Gminy Dębica Kaszubska. Dominuje roślinny kierunek produkcji. W północnej części obszaru prowadzona jest intensywna uprawa ziemniaków. Hodowla zwierząt gospodarskich odbywa się na niewielką skalę, głównie w gospodarstwach indywidualnych. Niedostatecznie rozwinięte jest przetwórstwo rolne i obsługa rolnictwa.

Uwarunkowania przyrodnicze i turystyczne Gminy Dębica Kaszubska

Na uwarunkowania przyrodnicze i turystyczne składa się rozwój turystyki i agroturystyki oraz stan zasobów historycznych i kulturowych w gminie.

Położenie gminy w niedalekim sąsiedztwie prawie 100- tysięcznego miasta, bogactwo łatwo dostępnych i przyjaznych dla rekreacji jezior, gęsta sieć rzek i cieków wodnych, duże obszary leśne obfitujące w grzyby i jagody- stwarza ogromną szansę dla wykorzystania jej terytorium dla osadnictwa rekreacyjnego, wypoczynku weekendowego i rozwoju agroturystyki. Gmina może stać się miejscem rozwoju alternatywnych form rekreacji, w stosunku do spędzania czasu na zatłoczonych plażach i gwarnych promenadach nadmorskich kurortów. Będzie to zarówno turystyka kwalifikowana – kajakarstwo, wędkarstwo, obserwacja ptaków, czy jazda konna, jak też ta realizowana w najbardziej popularnych formach czynnego wypoczynku- wycieczek pieszych, rowerowych i grzybobrania, a także biernego relaksu, wyciszenia i ucieczki od codziennego stresu. Wykorzystanie tej szansy warunkowane jest jednak nasyceniem przestrzeni gminy w infrastrukturę turystyczną – stacje kajakowe i wędkarski, kolejne ścieżki rowerowe i szlaki piesze, a także miejsca odpoczynku, pokrzepienia i atrakcyjnego spędzania czasu.

Agroturystyka i turystyka wiejska to kolejna szansa dla gminy. Dla jej realizacji należy jednak przywracać wartość przestrzeni kulturowej oraz przyrodniczej miejscowości, kształtować wrażliwość mieszkańców na estetykę

otoczenia i umożliwić im nabycie umiejętności pozyskiwania gości i właściwej nad nimi opieki.

Szansą dla rozwoju turystyki jest także bogate dziedzictwo historyczne gminy. Na pierwszym miejscu trzeba wymienić zespół elektrowni wodnych i towarzyszących im unikatowych budowli inżynierskich. By jednak została ona zrealizowana, niezbędne jest powstrzymanie degradacji i zagospodarowanie założeń dworsko-parkowych i zabytkowych cmentarzy, zabezpieczenie i udostępnienie atrakcyjnych obiektów oraz połączenie ich trasami turystyki kulturowej¹.

4. Wizja i misja sołectwa

Wizja sołectwa:

**„Sołectwo Brzezinec - Borzęcinko to unikatowy świat ciszy
i spokoju, malowany wszystkimi barwami natury. Życzliwi mieszkańcy oferują
turystom wyjątkowe warunki odpoczynku
i poznania skrywanych tajemnic przyrody”.**

Misja sołectwa: (tzn. droga, jaką należy pokonać, aby osiągnąć wizję)

**„Ciężka praca, integracja i przedsiębiorczość mieszkańców uczyni z naszego sołectwa
wizytówkę gminy”.**

¹ Por. *Strategia Rozwoju, Społeczno – Gospodarczego Gminy Dębica Kaszubska* przyjęta Uchwałą Nr XI/68/1999 Rady Gminy Dębica Kaszubska z dnia 17.09.1999 r., *Plan Rozwoju Lokalnego Gminy Dębica Kaszubska* przyjęty Uchwałą Nr XXII/116/2004 Rady Gminy Dębica Kaszubska z dnia 12.07.2004 r., *Program Ochrony Środowiska Gminy Dębica Kaszubska* przyjęty Uchwałą Nr XXI/109/2004 Rady Gminy Dębica Kaszubska z dnia 24.06.2004 r.

5. Analiza SWOT – ocena mocnych i słabych stron sołectwa Brzezinec - Borzęcinco

Mocne strony	Słabe strony
<ol style="list-style-type: none"> 1. Atrakcyjna okolica - walory krajoznawcze i przyrodnicze. 2. Wiele miejsc do zagospodarowania. 3. Bogactwo runa leśnego (jagody, grzyby). 4. Cisza, nieskażone środowisko. 5. Dogodny dojazd, wystarczająca sieć dróg lokalnych. 6. Obiekty zabytkowe (pałac, park wiejski, stary cmentarz, obiekty gospodarcze). 7. Dostępność usług (Dębica Kaszubska). 8. Imprezy organizowane przez Sołtysa i Radę Sołecką oraz Stowarzyszenie. 9. Zakład Opieki Zdrowotnej z reprezentacyjnym terenem. 10. Dostępność szkolnictwa – Przedszkole Zespołu Szkół w Gogolewie 11. Bardzo duże zaangażowanie mieszkańców w prace na rzecz środowiska. 12. Duży potencjał społeczny – chęć do działania, szczególnie młodzieży 	<ol style="list-style-type: none"> 1. Niedostateczna infrastruktura techniczna (drogi, chodniki). 2. Sieć wodociągowa i kanalizacyjna wymagająca modernizacji, zła jakość wody i ciśnienie wody. 3. Brak bazy turystycznej, gastronomicznej, usług dla rozwoju turystyki, wyznaczonych tras turystycznych. 4. Brak obiektów rekreacyjno-sportowych. 5. Brak sprzętu sportowego i kulturalnego. 6. Wysokie bezrobocie. 7. Patologie społeczne. 8. Zubożenie społeczeństwa 9. Ucieczka młodych, przedsiębiorczych mieszkańców 10. Brak kapitału własnego na rozwój. 11. Niedostateczna dbałość o estetykę wsi i środowisko (odpady) przez część mieszkańców. 12. Niska estetyka niektórych posesji. 13. Niskie wykształcenie. 14. Niedostateczna liczba lokalnych podmiotów gospodarczych. 15. Roszczeniowe postawy części mieszkańców

Szanse	Zagrożenia
<ol style="list-style-type: none"> 1. Moda na turystykę wiejską 2. Możliwość otrzymania wsparcia finansowego z UE na rozwój przedsiębiorczości i poprawę jakości życia 3. Możliwości oddolnego kreowania rozwoju wsi oraz jego finansowania 4. Zewnętrzni inwestorzy 5. Dziedzictwo kulturowe 	<ol style="list-style-type: none"> 1. Wzrost konkurencyjności miast pod względem rynku pracy i jakości życia 2. Kryzys gospodarczy w kraju i Europie 3. Duża konkurencja w ubieganiu się o środki finansowe w gminie i kraju 4. Brak wystarczających środków własnych na poziomie wsi, na inicjatywy społeczne wewnątrz wsi 5. Postępująca degradacja środowiska naturalnego

6. Cele rozwoju i projektowane przedsięwzięcia

Cel strategiczny 1 - Poprawa stanu infrastruktury sołectwa	Cel strategiczny 2 – Podniesienie poziomu wiedzy i umiejętności mieszkańców
<p>1.1. Cel szczegółowy – Poprawa stanu infrastruktury technicznej sołectwa</p> <p>1.1.1 Poprawa stanu drogi gminnej, budowa chodników</p> <p>1.1.2 Modernizacja wodociągu i kanalizacji, w tym poprawa jakości i ciśnienia wody</p> <p>1.1.3 Montaż oświetlenia ulicznego na drodze prowadzącej do miejscowości Brzezinięc.</p> <p>1.1.4 Budowa parkingu w centrum wsi Borzęcino</p> <p>1.2 Cel szczegółowy – Poprawa stanu infrastruktury społecznej sołectwa</p> <p>1.2.1 Remont, modernizacja i doposażenie świetlicy wiejskiej w Borzęcinie</p> <p>1.2.2 Budowa boiska sportowego w Borzęcinie</p> <p>1.2.3 Budowa placów zabaw i rekreacji w miejscowościach Borzęcino, Borzęcinko i Brzezinięc.</p> <p>1.2.4 Budowa chodników we wsi Borzęcino</p> <p>1.2.5 Poprawa estetyki sołectwa, nasadzenia roślin, likwidacja chaszczy</p> <p>1.3 Cel szczegółowy – Poprawa stanu infrastruktury turystycznej sołectwa</p> <p>1.3.1 Zagospodarowanie parku w miejscowości Borzęcino</p> <p>1.3.2 Wyznaczenie, oznakowanie i promocja szlaków turystycznych</p>	<p>2 Podniesienie poziomu wiedzy i umiejętności mieszkańców</p> <p>2.1 Przeprowadzenie kursów, szkoleń z zakresu turystyki wiejskiej, w tym agroturystyki, obsługi ruchu turystycznego, poprawy estetyki wsi, rzemiosła, kuchni regionalnej – według zapotrzebowania mieszkańców</p> <p>2.2 Rozwój działalności gospodarczej gospodarstw rolnych i w mikroprzedsiębiorstwach – kursy i szkolenia, w tym z zakresu możliwości wsparcia finansowego</p> <p>2.3 Stworzenie warunków do rozwoju kulturalnego, wyrównania dysproporcji rozwojowych – kursy komputerowe, tańca, języków obcych, grupy teatralnej itp. – według zapotrzebowania mieszkańców</p> <p>2.4 Popularyzacja sportu, rekreacji i integracja mieszkańców</p>

7. Opis planowanych zadań inwestycyjnych i przedsięwzięć aktywizujących społeczność sołectwa Borzęcino na lata 2009-2025 w kolejności wynikającej z przyjętych priorytetów rozwoju

1. Cel strategiczny – Poprawa stanu infrastruktury sołectwa

1.1. Cel szczegółowy – Poprawa stanu infrastruktury technicznej sołectwa

1.1.1. Poprawa stanu drogi gminnej, budowa chodników

Cel: Poprawa infrastruktury drogowej na terenie sołectwa, poprawa bezpieczeństwa mieszkańców i użytkowników dróg, poprawa estetyki wsi.

Uzasadnienie: Stan obecny infrastruktury drogowej na terenie sołectwa jest zły. Konieczna jest poprawa stanu dróg gminnych i chodników. W szczególności droga gminna prowadząca do budynku oddziału Przedszkolnego w Borzęcinie przy Zespole Szkół w Gogolewie – droga łączy się z drogą powiatową. Poprawa będzie więc miała wpływ nie tylko na estetykę sołectwa, ale w głównej mierze na poprawę bezpieczeństwa mieszkańców.

Termin realizacji: lata 2022 - 2025

Koszt ogółem: szacunkowa wartość 3 000 000 zł

Źródła finansowania: budżet gminy, PROW 2014-2020 „Budowa lub modernizacja dróg lokalnych”

1.1.2. Modernizacja wodociągu i kanalizacji, w tym poprawa jakości i ciśnienia wody

Cel: Poprawa warunków życia mieszkańców, poprawa jakości wody, poprawa atrakcyjności turystycznej i osiedleńczej miejscowości, poprawa środowiska naturalnego

Uzasadnienie: Nie wszystkie gospodarstwa domowe w sołectwie posiadają przyłącza do sieci kanalizacyjnej i wodociągowej, a istniejąca infrastruktura nie zapewnia odpowiedniej jakości usług w tym zakresie. Poprawa warunków bytowych w tym zakresie stanowi jedną z podstawowych potrzeb mieszkańców wsi. Zapewnienie dostępu do sieci wodociągowej i kanalizacyjnej nie tylko poprawi jakość życia mieszkańców, ale również przyczyni się w dużym stopniu do poprawy stanu środowiska naturalnego i rozwoju usług turystycznych.

Termin realizacji: lata 2010 - 2011

Koszt ogółem: szacunkowa wartość 850 000 zł

Źródła finansowania: budżet gminy, środki Unii Europejskiej w ramach Programu Rozwoju Obszarów Wiejskich, Agencja Nieruchomości Rolnych, Wojewódzki Fundusz Ochrony Środowiska i Gospodarki Wodnej.

1.1.3. Montaż oświetlenia ulicznego na drodze prowadzącej do miejscowości Brzezinec.

Cel: Poprawa jakości życia mieszkańców, poprawa bezpieczeństwa mieszkańców

Uzasadnienie: Droga gminna, gruntowa o długości 1.5 km prowadząca przez las od drogi powiatowej do miejscowości Brzezinec jest w bardzo złym stanie technicznym. Dodatkowo brak oświetlenia ulicznego przy tej drodze stwarza poważne zagrożenie dla mieszkańców. Drogę tą pokonują mieszkańcy Brzezińca (w tym także dzieci) pieszo udając się na przystanek autobusowy.

Termin realizacji: 2013

Koszt ogółem: szacunkowa wartość 120 000 zł

Źródła finansowania: budżet gminy, Zarząd Dróg Powiatowych

1.1.4. Budowa parkingu w centrum wsi Borzęcino

Cel: Poprawa bezpieczeństwa mieszkańców, wzrost atrakcyjności turystycznej miejscowości

Uzasadnienie: Istniejący plac w centrum wsi Borzęcino, nadający się pod budowę parkingu jest oczyszczony i uporządkowany. Konieczne jest utwardzenie i oznakowanie. Budowa parkingu przyczyni się do poprawy bezpieczeństwa oraz komfortu pacjentów z terenu całej gminy (zlokalizowany jest on w pobliżu Ośrodka Zdrowia).

Termin realizacji: rok 2010

Koszt ogółem: 60 000 zł

Źródła finansowania: budżet gminy, środki sołeckie, środki Unii Europejskiej w ramach Programu LEADER, sponsorzy i mieszkańcy.

1.2. Cel szczegółowy – Poprawa stanu infrastruktury społecznej sołectwa

1.2.1. Remont, modernizacja i doposażenie świetlicy wiejskiej w Borzęcinie

Cel: Integracja społeczna, aktywizacja społeczności lokalnej w tym dzieci i młodzieży

Uzasadnienie: Funkcjonująca we wsi świetlica jest w złym stanie technicznym i jest słabo wyposażona. Stanowi ona w chwili obecnej główne miejsce spotkań mieszkańców miejscowości, integracji społecznej oraz miejscem spędzania wolnego czasu dla mieszkańców. Przeprowadzenie remontu pomieszczeń świetlicy, wymiana instalacji elektrycznej oraz jej doposażenie pozwoli na stworzenie bardziej atrakcyjnych form spędzania w niej wolnego czasu. Dzięki doposażeniu świetlicy w niezbędne sprzęty możliwe będzie wprowadzenie nowych, interesujących zajęć i spotkań dla mieszkańców.

Termin realizacji: lata 2013 - 2014

Koszt ogółem: szacunkowa wartość 100 000 zł

Źródła finansowania: budżet gminy, środki sołeckie, środki Unii Europejskiej w ramach Programu LEADER, sponsorzy i mieszkańcy.

1.2.2. Budowa boiska sportowego w Borzęcinie

Cel: Aktywizacja sportowa mieszkańców, poprawa stanu zdrowia mieszkańców, kształtowanie postaw zdrowego współzawodnictwa, wyrównywanie szans dzieci i młodzieży z terenów wiejskich.

Uzasadnienie: Poważnym problemem dla mieszkańców wsi, zwłaszcza dla dzieci i młodzieży jest brak boiska sportowego. Brak takiego miejsca przyczynia się w znaczny sposób do ograniczenia właściwego rozwoju młodego pokolenia. Dzieci i młodzież nie mając możliwości do aktywnego spędzania wolnego czasu spędza go przed telewizorem lub komputerem. Stworzenie przestrzeni, która pozwoli na aktywne spędzanie czasu w formie sportu i zabaw na wolnym powietrzu w znaczny sposób przyczyni się do poprawy stanu zdrowia młodego pokolenia.

Termin realizacji: rok 2010

Koszt ogółem: 160 000 zł

Źródła finansowania: budżet gminy, środki Unii Europejskiej w ramach RPO WP Inicjatywy obywatelskie, sponsorzy

i mieszkańcy.

1.2.3. Budowa placów zabaw i rekreacji w miejscowościach Borzęcino, Borzęcinko i Brzezinec

Cel: Integracja społeczna, aktywizacja społeczności lokalnej w tym dzieci i młodzieży, wyrównywanie szans dzieci z terenów wiejskich.

Uzasadnienie: Realizacja przedsięwzięcia ma priorytetowe znaczenie dla mieszkańców sołectwa Brzezinec-Borzęcinko. Utworzenie placów zabaw i rekreacji na terenie sołectwa umożliwi najmłodszym mieszkańcom czynny i wszechstronny rozwój zarówno fizyczny jak i umysłowy. Aktywność fizyczna, zwłaszcza w miejscu do tego przystosowanym, na świeżym powietrzu i w gronie rówieśników, należy do ulubionych zajęć dzieci przy równoczesnym bardzo korzystnym oddziaływaniu na rozwój młodego pokolenia. Rozwój przez zabawę stanowi nieodzowny element w procesie wychowawczym dzieci i młodzieży. W chwili obecnej możliwość takiego rozwoju jest mocno ograniczona, gdyż na terenie tak dużego sołectwa nie ma żadnego placu zabaw, który spełniałby jakiegokolwiek podstawowe normy bezpieczeństwa. W ramach tego przedsięwzięcia zaplanowano utworzenie placów zabaw i rekreacji w pełni wyposażonych i gwarantujących bezpieczne użytkowanie, zapewnione przez certyfikowane elementy konstrukcji.

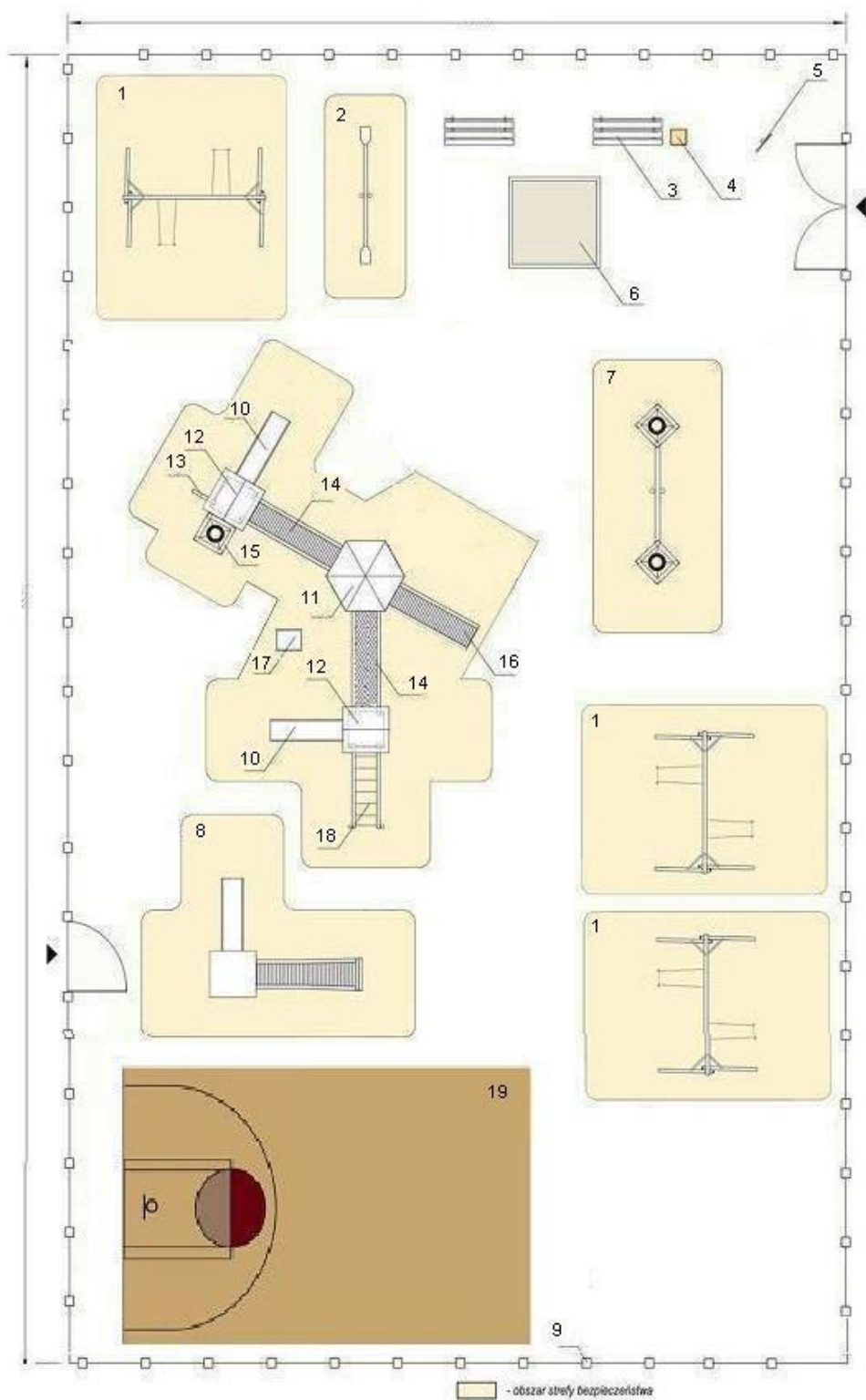
W ramach planowanego do realizacji przedsięwzięcia przewidziano utworzenie 3 placów zabaw i rekreacji na terenie sołectwa Brzezinec-Borzęcinko.

Pierwsza lokalizacja, w miejscowości Borzęcino, została wybrana ze względu na usytuowanie w bliskiej okolicy w budynku Szkoły Podstawowej. W ramach tego placu zabaw i rekreacji zostaną zamontowane elementy przedstawione w zestawieniu tabelarycznym i na planie sytuacyjnym zamieszczonym poniżej.

Lp.	Wykaz elementów placów zabaw i rekreacji	Ilość
1.	Huśtawka dziecienna z dwoma siedziskami.	3
2.	Huśtawka wagowa	1
3.	Komplet dwóch ław ze stołem	2
4.	Kosz na odpady	1
5.	Tablica regulaminowa	1
6.	Piaskownica	1
7.	Zestaw zręcznościowy z pajęczyną	1
8.	Lokomotywa ze zjeżdżalnią	1
9.	Ogrodzenie 100 cm	3
10.	Ślizg	2
11.	Wieża sześciokątna	1
12.	Wieża cztero kątna	2
13.	Drabina łańcuchowa	1
14.	Most na łańcuchach	2

15.	Zestaw zręcznościowy z opon	1
16.	Podest wejściowy	1
17.	Bujawka na sprężynie	1
18.	Drabina pochyła	1
19.	Boisko do koszykówki	1

Plan sytuacyjny placu zabaw i rekreacji .



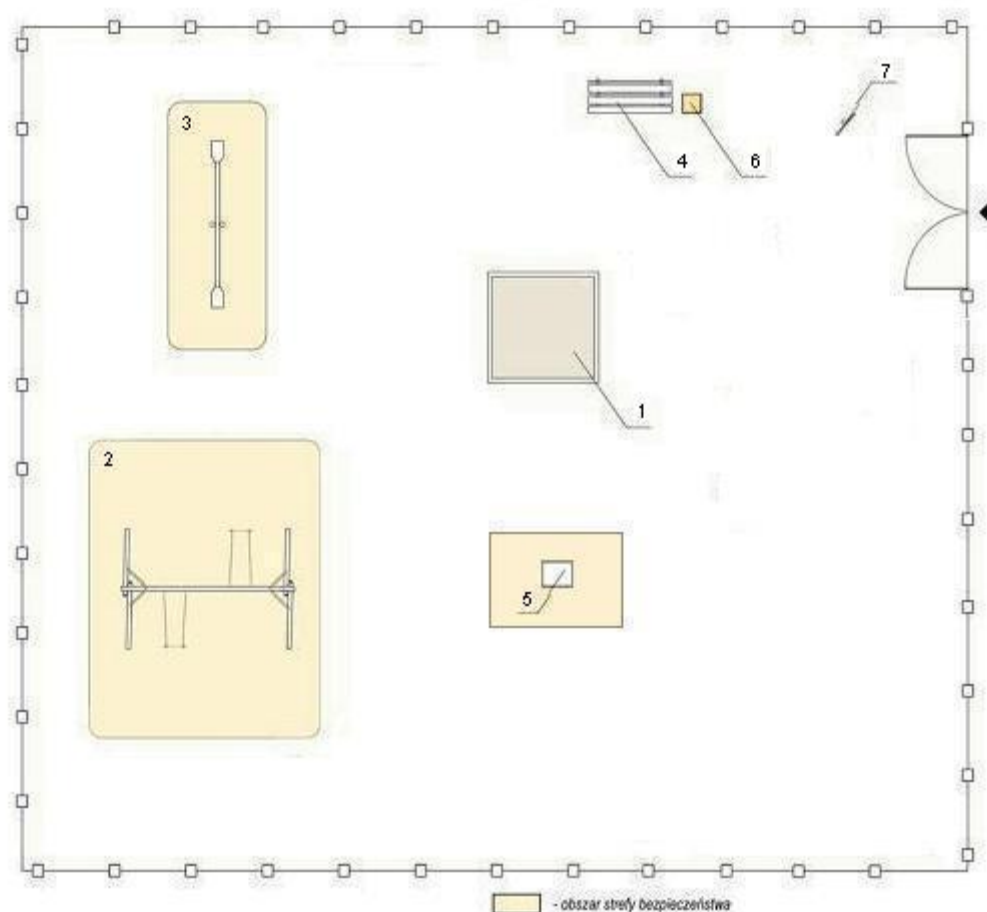
PLAC ZABAW
plan sytuacyjny
ZESTAW 3 + BOSIKO

Kolejne dwa place zaplanowane zostały w miejscowościach Brzezinec i Borzęcinko. Ze względu na mniejszą ilość dzieci w tych miejscowościach zostaną utworzone place zabaw i rekreacji w mniejszym zakresie niż plac zlokalizowany w miejscowości Borzęcino.

W ramach tych placów zabaw i rekreacji zostaną zamontowane elementy przedstawione w zestawieniu tabelarycznym i na planie sytuacyjnym zamieszczonym poniżej.

Lp.	Wykaz elementów placów zabaw i rekreacji
1.	Piaskownica
2.	Huśtawka dziecienna z dwoma siedziskami
3.	Huśtawka wagowa
4.	Komplet dwóch ław ze stołem
5.	Bujawka na sprężynie
6.	Kosz na odpady
7.	Tablica regulaminowa

Plan sytuacyjny placu zabaw i rekreacji .



PLAC ZABAW
plan sytuacyjny
ZESTAW 1

Termin realizacji: lata 2009 - 2010

Koszt ogółem: szacunkowa wartość 37 690 zł

Źródła finansowania: budżet gminy, środki Unii Europejskiej w ramach Programu Rozwoju Obszarów Wiejskich „Odnowa i Rozwój Wsi”

1.2.4. Budowa chodników we wsi Borzęcino

Cel: Poprawa bezpieczeństwa mieszkańców, poprawa jakości życia, wzrost atrakcyjności osiedleńczej, poprawa estetyki wsi.

Uzasadnienie: Brak chodników powoduje duże niebezpieczeństwo dla pieszych, zmuszonych do korzystania z poboczy. Budowa chodników nie tylko poprawi jakość życia mieszkańców, wpłynie na ich bezpieczeństwo, jak również zdecydowanie zmieni wizerunek miejscowości.

Termin realizacji: lata 2015 - 2016

Koszt ogółem: szacunkowa wartość 80 000 zł

Źródła finansowania: budżet gminy

1.2.5. Poprawa estetyki sołectwa, nasadzenia roślin, likwidacja chaszcz

Cel: Poprawa estetyki wsi, poprawa jakości życia mieszkańców.

Uzasadnienie: Prace nad poprawą estetyki sołectwa wykonają mieszkańcy wspólnym wysiłkiem. Zlikwidowane będą dzikie zakrzewienia i chaszcz, które negatywnie wpływają na ogólny obraz miejscowości. Ponadto planuje się wspólnymi siłami i dzięki środkom zewnętrznym zakup i własne nasadzenie wartościowych krzewów, drzew i kwiatów, które poprawią estetykę wsi.

Termin realizacji: praca ciągła, lata 2009 - 2016

Koszt ogółem: 40 000 zł (corocznie po 5 000 zł)

Źródła finansowania: budżet gminy, środki sołeckie, środki mieszkańców, Fundacja Wspomagania Wsi, środki sponsorów

1.3. Cel szczegółowy – Poprawa stanu infrastruktury turystycznej sołectwa

1.3.1. Zagospodarowanie parku

Cel: Poprawa atrakcyjności turystycznej i osiedleńczej sołectwa, poprawa estetyki wsi, ochrona wartości przyrodniczych sołectwa.

Uzasadnienie: Na terenie sołectwa znajduje się piękny park. Park zostanie uporządkowany przez mieszkańców. Oprócz oczyszczenia z chaszcz i krzaków należy nasadzić drzewa i krzewy, zakupić ławki, kosze. W pierwszym roku realizacji zostaną wykonane prace porządkowe. Następnie sukcesywnie przez kolejne lata w ramach możliwości i posiadanych środków dokonywane będą nasadzenia i prowadzona będzie pielęgnacja parku.

Termin realizacji: lata 2010 - 2016

Koszt ogółem: szacunkowa wartość 9 200 zł (8 000 zł uporządkowanie parku w 2010 roku, następnie po 200 zł rocznie na dodatkowe nasadzenia i pielęgnację)

Źródła finansowania: budżet gminy, środki sołeckie, środki mieszkańców, Fundacja Wspomagania Wsi, środki sponsorów

1.3.2. Wyznaczenie, oznakowanie i promocja szlaków turystycznych

Cel: Podniesienie atrakcyjności turystycznej wsi i gminy

Uzasadnienie: Na terenie sołectwa znajdują się nieoznakowane szlaki i ścieżki turystyczne. O ich istnieniu nie wiedzą nawet niektórzy mieszkańcy sołectwa. Biorąc pod uwagę rozwój miejscowości w kierunku turystycznym niezbędne jest wyznaczenie, oznakowanie i promocja szlaków turystycznych. W znacznym stopniu przyczyni się to do podniesienia atrakcyjności turystycznej wsi, a nawet całej gminy.

Termin realizacji: 2012 - 2016

Koszt ogółem: szacunkowa wartość 5 000 zł (po 1 000 zł rocznie)

Źródła finansowania: budżet gminy, Fundacja Partnerstwo dla Środowiska, środki sołeckie, środki sponsorów, środki innych fundacji

2. Cel strategiczny – Podniesienie poziomu wiedzy i umiejętności mieszkańców

2.1. Przeprowadzenie kursów, szkoleń z zakresu turystyki wiejskiej, w tym agroturystyki, obsługi ruchu turystycznego, poprawy estetyki wsi, rzemiosła, kuchni regionalnej – według zapotrzebowania mieszkańców

Cel: Podniesienie poziomu wiedzy mieszkańców sołectwa w zakresie turystyki wiejskiej i działalności okołoturystycznej, nabycie nowych umiejętności i kompetencji

Uzasadnienie: Możliwość rozwoju turystyki na terenie wsi uzależnione jest nie tylko od możliwości, jakie stwarza otoczenie, ukształtowanie terenu i bogactwo flory i fauny. Istotne jest przygotowanie mieszkańców do realizacji zadań związanych z turystyką. Dlatego też przewidziano cykl szkoleń i kursów, które dadzą mieszkańcom podstawy do prowadzenia działalności związanej z obsługą ruchu turystycznego i kształtowania wizerunku miejscowości jako atrakcyjnego miejsca wypoczynku i rekreacji.

Termin realizacji: lata 2009 – 2016 (realizacja ciągła według zapotrzebowania mieszkańców)

Koszt ogółem: szacunkowa wartość 24 000 zł (planuje się średnio przeznaczyć 3 000 zł rocznie na dokształcanie mieszkańców zgodnie z ich zapotrzebowaniem)

Źródła finansowania: budżet gminy, środki sołeckie i mieszkańców, budżet Powiatowego Urzędu Pracy, Program Operacyjny Kapitał Ludzki, Program Leader, PROW 2007-2013, inne.

2.2. Rozwój działalności gospodarczej w gospodarstwach rolnych i mikroprzedsiębiorstwach – kursy i szkolenia, w tym z zakresu możliwości wsparcia finansowego

Cel: Aktywizacja zawodowa mieszkańców sołectwa, wdrażanie różnicowania działalności na terenach wiejskich.

Uzasadnienie: Przynależność Polski do Wspólnoty Europejskiej daje możliwości wspierania przedsiębiorczości jej mieszkańców. Wymaga to jednak podstawowej wiedzy na ten temat oraz umiejętności sięgania po środki wspólnotowe. Dlatego też przewidziano cykl szkoleń i kursów, które dostarczą podstawowej wiedzy i umiejętności sięgania po te środki szczególnie dla rolników i mikroprzedsiębiorców w celu poprawy i rozszerzenia działalności gospodarczej.

Termin realizacji: lata 2009 – 2016 (realizacja ciągła według zapotrzebowania mieszkańców)

Koszt ogółem: szacunkowa wartość 24 000 zł (planuje się średnio przeznaczyć 3 000 zł rocznie na dokształcanie mieszkańców zgodnie z ich zapotrzebowaniem)

Źródła finansowania: budżet gminy, środki sołeckie i mieszkańców, budżet Powiatowego Urzędu Pracy, Program Operacyjny Kapitał Ludzki, Program Leader, PROW 2007-2013, inne

2.3. Stworzenie warunków do rozwoju kulturalnego, wyrównania dysproporcji rozwojowych – kursy komputerowe, tańca, języków obcych, grupy teatralnej itp. – według zapotrzebowania mieszkańców

Cel: Aktywizacja mieszkańców, podniesienie poziomu wiedzy i wykształcenia mieszkańców, wyrównywanie szans edukacyjnych i rozwojowych dzieci i młodzieży z terenów wiejskich.

Uzasadnienie: Celem niwelowania dysproporcji w rozwoju mieszkańców miast i wsi zaplanowano szkolenia i kursy, dzięki którym mieszkańcy wsi będą mogli zdobywać nowe umiejętności oraz korzystać z nowych, atrakcyjnych form

spędzania wolnego czasu.

Termin realizacji: lata 2009 – 2016 (realizacja ciągła według zapotrzebowania mieszkańców)

Koszt ogółem: szacunkowa wartość 24 000 zł (planuje się średnio przeznaczyć 3 000 zł rocznie na doksztalcanie mieszkańców zgodnie z ich zapotrzebowaniem)

Źródła finansowania: budżet gminy, środki sołeckie i mieszkańców, budżet Powiatowego Urzędu Pracy, Program Operacyjny Kapitał Ludzki, Program Leader, PROW 2007-2013, inne

2.4 Popularyzacja sportu, rekreacji i integracji mieszkańców

Cel: Aktywizacja sportowa mieszkańców, poprawa stanu zdrowia, integracja mieszkańców, wyrównywanie szans dzieci i młodzieży z terenów wiejskich

Uzasadnienie: W ramach działania planowane będą imprezy propagujące sport oraz aktywne sposób spędzania wolnego czasu. Głównym zamierzeniem tego typu imprez dla mieszkańców wsi jest ich integracja społeczna oraz zacieśnianie więzi międzysąsiedzkich. Zamiarem mieszkańców jest zorganizowanie przynajmniej dwóch imprez rocznie.

Termin realizacji: lata 2009 – 2016 (realizacja ciągła według zapotrzebowania mieszkańców)

Koszt ogółem: szacunkowa wartość 32 000 zł (planuje się średnio przeznaczyć 2 000 zł na imprezę, czyli 4 000 zł rocznie, zgodnie z zapotrzebowaniem mieszkańców)

Źródła finansowania: budżet gminy, środki sołeckie i mieszkańców, Urząd Marszałkowski Województwa Pomorskiego, Program Operacyjny Kapitał Ludzki, Program Leader, PROW 2007-2013, fundacje i inne

8. Szacunkowy budżet rozwoju sołectwa na lata 2009-2025

1. Cel strategiczny – Poprawa stanu infrastruktury sołectwa

Nr	Opis przedsięwzięcia	Wartość całkowita w zł	Wartość w poszczególnych latach w zł								
			2009	2010	2011	2012	2013	2014	2015	2016	2022-2025
1.1	Cel szczegółowy – Poprawa stanu infrastruktury technicznej sołectwa										
1.1.1.	Poprawa stanu drogi gminnej, budowa chodników	3 000 000									3 000 000
1.1.2.	Modernizacja wodociągu i kanalizacji, w tym poprawa jakości i ciśnienia wody	850 000		425 000	425 000						
1.1.3.	Montaż oświetlenia ulicznego na drodze prowadzącej do miejscowości Brzezinec.	120 000					120 000				
1.1.4.	Budowa parkingu w centrum wsi Borzęcino	60 000		60 000							
1.2.	Cel szczegółowy – Poprawa stanu infrastruktury społecznej sołectwa										
1.2.1	Remont, modernizacja i doposażenie świetlicy wiejskiej w Borzęcinie	100 000					50 000	50 000			
1.2.2.	Budowa boiska sportowego	160 000		160 000							
1.2.3.	Budowa placu rekreacyjno – sportowego (w tym plac zabaw)	37 690	18 845	18 845							
1.2.4	Budowa chodników we wsi Borzęcino	80 000							40 000	40 000	
1.2.5.	Poprawa estetyki sołectwa, nasadzenia roślin, likwidacja chaszczy	40 000	5 000	5 000	5 000	5 000	5 000	5 000	5 000	5 000	
1.3.	Cel szczegółowy – Poprawa stanu infrastruktury turystycznej sołectwa										
1.3.1.	Zagospodarowanie parku	9 200		8 000	200	200	200	200	200	200	
1.3.2.	Wyznaczenie, oznakowanie i promocja szlaków turystycznych	5 000				1 000	1 000	1 000	1 000	1 000	
RAZEM		4 461 890	23 845	1 276 845	1 030 200	406 200	176 200	56 200	46 200	46 200	3 000 000

2. Cel strategiczny – Podniesienie poziomu wiedzy i umiejętności mieszkańców

Nr	Opis przedsięwzięcia	Wartość całkowita w zł	Wartość w poszczególnych latach w zł								
			2009	2010	2011	2012	2013	2014	2015	2016	2022-2025
2.1.	Przeprowadzenie kursów, szkoleń z zakresu turystyki wiejskiej, w tym agroturystyki, obsługi ruchu turystycznego, poprawy estetyki wsi, rzemiosła, kuchni regionalnej – według zapotrzebowania mieszkańców	24 000	3 000	3 000	3 000	3 000	3 000	3 000	3 000	3 000	0
2.2.	Rozwój działalności gospodarczej w gospodarstwach rolnych i mikroprzedsiębiorstwach – kursy i szkolenia, w tym z zakresu możliwości wsparcia finansowego	24 000	3 000	3 000	3 000	3 000	3 000	3 000	3 000	3 000	0
2.3.	Stworzenie warunków do rozwoju kulturalnego, wyrównania dysproporcji rozwojowych – kursy komputerowe, tańca, języków obcych, grupy teatralnej itp. – według zapotrzebowania mieszkańców	24 000	3 000	3 000	3 000	3 000	3 000	3 000	3 000	3 000	0
2.4.	Popularyzacja sportu, rekreacji i integracja mieszkańców	32 000	4 000	4 000	4 000	4 000	4 000	4 000	4 000	4 000	0
Razem		104 000	13 000	13 000	13 000	13 000	13 000	13 000	13 000	13 000	0

3. Razem szacunkowy budżet rozwoju sołectwa na lata 2009-2025.

Nr	Cele	Wartość całkowita w zł	Wartość w poszczególnych latach w zł								
			2009	2010	2011	2012	2013	2014	2015	2016	2022-2025
1.	Cel strategiczny 1 – Poprawa stanu infrastruktury sołectwa										
1.1.	Cel szczegółowy – Poprawa stanu infrastruktury technicznej sołectwa	4 030 000	0	485 000	425 000	0	120 000	0	0	0	3 000 000
1.2.	Cel szczegółowy – Poprawa stanu infrastruktury społecznej sołectwa	417 690	23 845	183 845	5 000	5 000	55 000	55 000	95 000	45 000	0
1.3.	Cel szczegółowy – Poprawa stanu infrastruktury turystycznej sołectwa	14 200	0	8 000	200	1 200	1 200	1 200	1 200	1 200	0
2.	Cel strategiczny 2 – Podniesienie poziomu wiedzy i umiejętności mieszkańców	104 000	13 000	13 000	13 000	13 000	13 000	13 000	13 000	13 000	0
Razem		4 565 890	36 845	1 289 845	1 043 200	419 200	189 200	69 200	109 200	59 200	3 000 000

9. Zgodność Planu Odnowy Miejscowości z dokumentami strategicznymi dotyczącymi rozwoju obszarów wiejskich

Cele określone w Planie Odnowy Miejscowości są komplementarne z dokumentami planistycznymi na poziomie UE, kraju, regionu i gmin.

Na poziomie Unii Europejskiej najważniejszymi dokumentami rozwoju społeczno-gospodarczego są:

- Dokumenty Programowe dotyczące Funduszy Strukturalnych,
- Dokumenty Programowe Wspólnej Polityki Rolnej,
- Dokumenty Programowe Wspólnej Polityki Rybackiej.

1) Dokumenty Wspólnot Europejskich dotyczące rozwoju obszarów wiejskich

- Rozporządzenie Rady (WE) nr 1698/2005 z dnia 20 września 2005 r. w sprawie wsparcia rozwoju obszarów wiejskich przez Europejski Fundusz Rolny na rzecz Rozwoju Obszarów Wiejskich (EFRROW) (art. 4).

Wsparcie rozwoju obszarów wiejskich przyczynia się do osiągnięcia następujących celów (a, b, c).

Cele: Wsparcie rozwoju obszarów wiejskich przyczynia się do osiągnięcia następujących celów (art. 4):

- a) poprawy konkurencyjności rolnictwa i leśnictwa poprzez wspieranie restrukturyzacji, rozwoju i innowacji;
- b) poprawy środowiska naturalnego i terenów wiejskich poprzez wspieranie gospodarowania gruntami,
- c) poprawy jakości życia na obszarach wiejskich oraz popierania różnicowania działalności gospodarczej.

2) Dokumenty krajowe:

- Strategia Rozwoju Województwa Pomorskiego 2023, Gdańsk, kwiecień 2021 r.(Uchwała nr 376/XXXI/21 z dnia 12 kwietnia 2021 r.).

Wizja województwa pomorskiego w roku 2030:

- Rozwijający się w sposób trwały – bazujący na wyróżnikach Pomorza: aktywności i potencjale wykształcenia mieszkank i mieszkańców, wysokim poziomie kapitału ludzkiego i społecznego, bogatym dziedzictwie wielokulturowym, morskim i wolnościowym, unikatowych walorach środowiskowych i krajobrazowych, zrównoważonej mobilności, a także branżach kluczowych dla gospodarki i inteligentnych specjalizacji.
- Ekoefektywny – dążący do osiągnięcia neutralności klimatycznej i odporny na negatywne zjawiska klimatyczne, bazujący na racjonalnym wykorzystaniu dostępnych zasobów, a także zapewniający wysoką jakość przestrzeni i środowiska naturalnego oraz powszechny dostęp do zróżnicowanych źródeł energii, zwłaszcza odnawialnych.
- Otwarty – zarówno w wymiarze społecznym, dzięki poszanowaniu różnorodności kulturowej, etnicznej, narodowościowej i światopoglądowej wszystkich osób zamieszkujących Pomorze, jak i poprzez aktywny udział w globalnych i europejskich procesach gospodarczych i technologicznych.
- Spójny – zapewniający wszystkim mieszkańcom poszczególnej części województwa odpowiedni standard życia

i warunki rozwoju, w tym powszechny dostęp do zindywidualizowanych usług publicznych, jak opieka zdrowotna, transport zbiorowy, edukacja, pomoc społeczna, kultura czy oferta czasu wolnego, jak również dążący do eliminowania nierówności społecznych i ekonomicznych występujących w regionie.

- Innowacyjny – kreujący i wykorzystujący nowoczesne rozwiązania typu smart w kluczowych obszarach rozwoju, w szczególności w wymiarze środowiskowym, gospodarczym, społecznym i organizacyjnym, a także aktywnie czerpiący z trendów technologicznych i cyfryzacji.

Realizacja powyższej wizji województwa opierać będzie na trzech filarach:

1. TRWAŁYM BEZPIECZEŃSTWIE
2. OTWARTEJ WSPÓLNOCIE REGIONALNEJ
3. ODPORNEJ GOSPODARCE

Strategia wskazuje trzy cele strategiczne (CS), mające charakter ogólny i określające pożądane stany docelowe w ujęciu problemowym. Są one zoperacjonalizowane przez 12 celów operacyjnych (CO):

1. Trwałe bezpieczeństwo,
2. Otwarta wspólnota regionalna
3. Odporna gospodarka.

• Cele strategiczne Lokalnej Strategii Rozwoju Partnerstwa Dorzecze Słupi:

W ramach schematu II w LSR określono następującą wizję i tematy wiodące oraz cele strategiczne.

Wizja:

„Obszar Dorzecza Słupi „od źródeł do Bałtyku” to uznana kraina na europejskiej mapie turystyki aktywnej i ekoturystyki oraz „mała ojczyzna” społeczeństwa obywatelskiego, ludzi wykształconych i przedsiębiorczych, czujących się gospodarzami tego regionu i wykorzystujących w harmonii ze środowiskiem bogactwo przyrodniczo-geograficzne i dziedzictwo kulturowe dla poprawy poziomu życia”.

Proponowane cele Lokalnej Strategii Rozwoju na lata 2016 - 2023:

Cel ogólny 1.: Wzmocnienie lokalnej społeczności poprzez budowę i rozwój kapitału społecznego, poprawę jakości życia i zachowanie dziedzictwa lokalnego.

Cel szczegółowy:

- 1.1.: Wsparcie i rozwój społeczeństwa obywatelskiego, od demokracji przedstawicielskiej do partycypacyjnej.
- 1.2.: Rozwój przestrzeni publicznej obszaru LGD w zakresie turystyki, rekreacji i dziedzictwa lokalnego.

Cel ogólny 2.: Przyspieszenie rozwoju gospodarczego przez wykorzystanie lokalnych zasobów

Cel szczegółowy:

- 2.1.: Wsparcie przedsiębiorczości oraz tworzenia i utrzymania miejsc pracy

2.3 Poprawa stanu infrastruktury społecznej i wizerunku wsi.

- Strategia Rozwoju Gminy Dębica Kaszubska na lata 2014-2020

W Strategii Rozwoju Gminy Dębica Kaszubska określono następującą misję: „Chcemy, żeby nasza Dębica Kaszubska rozwijała się zgodnie z naszymi zasadami, którymi są: partnerstwo, życzliwość dla drugiej osoby, poszanowanie różnic i wzajemne zaufanie.”

Gmina Dębica Kaszubska to obszar zrównoważonego rozwoju oparty na nieprzeciętnych walorach przyrodniczych i krajobrazowych z dobrą infrastrukturą sprzyjającą rozwojowi małej i średniej przedsiębiorczości i różnych form turystyki. Gmina z dobrym zapleczem dla wypoczynku i rekreacji sprzyjającym nowemu osadnictwu, gwarantująca bezpieczeństwo i komfort życia jej mieszkańcom. Zintegrowany obszar z rozwijającą się gospodarką Słupska i najbliższych okolic.

Cały obszar społeczno-gospodarczy podzielono na umowne pięć obszarów: gospodarkę, przestrzeń, społeczność, ekologię, infrastrukturę.

Podstawą rozwoju gospodarczego jest skuteczniejsze wykorzystanie funduszy strukturalnych przez gminę umożliwiające małym i średnim przedsiębiorstwom ich rozwój między innymi przez lepsze gospodarcze wykorzystanie walorów przyrodniczych.

Priorytetem w tym obszarze jest wspieranie procesów restrukturyzacyjnych w rolnictwie i obszarach wiejskich, a zwłaszcza na terenach popegeerowskich między innymi przy wykorzystaniu obszaru gminy jako zaplecza rekreacyjnego i mieszkaniowego dla sąsiadującego z gminą Miasta Słupska.

Społecznym priorytetem jest umożliwienie wszechstronnego rozwoju i edukacji wszystkich mieszkańcom gminy oraz rozwiązywania najbardziej istotnych problemów społecznych między innymi poprzez tworzenie warunków dalszego rozwoju kultury, sportu, turystyki w oparciu o walory historyczne, przyrodnicze i geograficzne.

W obszarze ekologii priorytetem jest podjęcie działań w kierunku rozwoju infrastruktury komunalnej związanej bezpośrednio z ochroną środowiska niwelującej nieczystości płynne.

Głównym priorytetem infrastrukturalnym jest rozbudowa infrastruktury technicznej i zabezpieczenie terenów inwestycyjnych dla rozwoju przedsiębiorczości.

Reasumując, opracowany plan rozwoju sołectwa jest zgodny z celami określonymi w dokumentach strategicznych Unii Europejskiej, kraju, regionu oraz gminy Dębica Kaszubska.

10. Wdrażanie Planu Odnowy Miejscowości, monitorowanie i ewaluacja

Rada Sołecka będzie odpowiedzialna nie tylko za opracowanie dokumentu, ale także za zarządzanie całym procesem wprowadzania planu w życie, ustalanie harmonogramu prac, kontakty z gminą i społecznością lokalną, innymi instytucjami zaangażowanymi w proces itp.

Organizacja wdrażania Planu Odnowy Miejscowości, jako proces ciągły wymaga systematyczności i stwarza największą trudności, stąd też ważny jest podział obowiązków w grupie i cykliczne dobrze przygotowane spotkania robocze.

Postęp w realizacji Planu Odnowy Miejscowości będzie oceniana raz do roku na zebraniach wiejskich. W razie potrzeby przeprowadzać się będzie aktualizacje dokumentu.

Monitorowanie będzie procesem ciągłym, przez systematyczne zarządzanie i ocenę postępu prac przy realizacji określonych w planie zadań. Proces zmian będzie dokumentowany przez prowadzenie kroniki i wykonywanie zdjęć.

Ewaluacja dokonywana będzie przez ocenę realizacji założonych celów. Ocena ta dokonywana będzie za pomocą wskaźników w porównaniu do stanu wyjściowego.

Cele i działania określone do realizacji w ramach Planu Odnowy Miejscowości Borzęcino są komplementarne z innymi celami i działaniami określonymi w przytoczonych dokumentach strategicznych na wszystkich poziomach.

Realizacja tych celów na poziomie lokalnym wpłynie na realizację celów strategicznych gminy, województwa i kraju.

UZASADNIENIE

Na podstawie art. 18 ust. 2 pkt 6 ustawy z dnia 8 marca 1990 r. o samorządzie gminnym (Dz. U. z 2022 r. poz. 559, poz. 583, poz. 1005, poz. 1079, poz. 1561) oraz §7 pkt 1 Statutu Sołectwa Brzezinec - Borzęcinko Rada Gminy Dębica Kaszubska oraz Zebranie Wiejskie przyjmuje uchwałą dokumenty strategiczne, dotyczące danego obszaru Gminy.

1. Przedstawienie istniejącego stanu w dziedzinie, która ma być normowana.

Dnia 23.06.2022 r. Zarząd Województwa Pomorskiego ogłosił czwarty nabór wniosków o przyznanie pomocy na operacje typu „Budowa lub modernizacja dróg lokalnych” w ramach poddziałania „Wsparcie inwestycji związanych z tworzeniem, ulepszeniem lub rozbudową wszystkich rodzajów małej infrastruktury, w tym inwestycji w energię odnawialną i w oszczędzanie energii” objętego Programem Rozwoju Obszarów Wiejskich na lata 2014-2020.

W związku z ogłoszonym naborem Gmina Dębica Kaszubska planuje złożyć wniosek o dofinansowanie w ramach ww. Programu na zadanie związane z poprawą stanu dróg gminnych i chodników, dotyczące drogi gminnej prowadzącej do budynku oddziału Przedszkolnego w Borzęcinie.

2. Wyjaśnienie potrzeb podjęcia uchwały.

Zgodnie z Programem, do wniosku o dofinansowanie, niezbędne jest załączenie dokumentu strategicznego dotyczącego obszaru, na którym planowana jest realizacja operacji, określającego strategię rozwoju oraz obszary lub cele lokalnej polityki rozwoju. Takim dokumentem może być Plan Odnowy Miejscowości.

W Planie Odnowy Miejscowości Borzęcino, Borzęcinko, Brzezinec na lata 2009-2025 dokonano niezbędnej aktualizacji. Zmieniono treść opisu planowanego zadania inwestycyjnego w zakresie poprawy stanu infrastruktury technicznej sołectwa. Działanie: Poprawa stanu dróg gminnych i drogi powiatowej; budowa chodników, zostało zaktualizowane w zakresie usunięcia zapisu o przebudowie drogi powiatowej oraz uszczegółowienie zakresu przebudowy drogi gminnej w miejscowości Borzęcino.

Plan Odnowy Miejscowości Borzęcino, Borzęcinko, Brzezinec na lata 2009-2025 został przyjęty Uchwałą Zebrania Wiejskiego Sołectwa Brzezinec - Borzęcinko w dniu 03.08.2022 r.

3. Charakterystyka przewidywanych skutków społecznych i gospodarczych.

Aktualizacja „Planu Odnowy Miejscowości Borzęcino, Borzęcinko, Brzezinec na lata 2009-2025” zwiększy szanse na uzyskanie dofinansowania w ogłoszonym konkursie oraz umożliwi skuteczną realizację inwestycji w przyszłości. Interesariuszami działań będą w szczególności mieszkańcy Sołectwa Brzezinec-Borzęcinko, uczniowie Oddziału Przedszkola w Borzęcinie, a także każdy mieszkaniec Gminy.

4. Skutki finansowe związane z wejściem w życie uchwały.

Realizacja inwestycji będzie wymagała zaangażowania środków budżetu Gminy, w szczególności w celu pokrycia wkładu własnego w realizację projektu. Zabezpieczenie środków odbędzie się na etapie otrzymania informacji o uzyskaniu dofinansowania w konkursie. W tym celu przygotowany będzie odpowiedni projekt uchwały budżetowej, który będzie przedkładany pod obrady Rady Gminy.

Źródłem finansowania inwestycji wskazanej w Planie Odnowy Miejscowości Borzęcino, Borzęcinko, Brzezinec na lata 2009-2025 będą środki unijne, środki budżetu państwa i budżetu Gminy Dębica Kaszubska.