

ID: 6640.1996.2021  
 woj. pomorskie  
 powiat: słupski  
 gm. Dębica Kaszubska [221203\_2]  
 obręb: Dobra [0022]  
 działka 176/1

Układ odniesienia wysokości PL-EVRF2007-NH  
 Geodezyjny układ współrzędnych płaskich: "2000" strefa 6/18  
 Wykonana przez Usługi Geodezyjne Tomasz Gardzielewski  
 Mapa opracowana dnia 27 maj 2021 r.

Dębica Kaszubska, dnia 2021-05-27

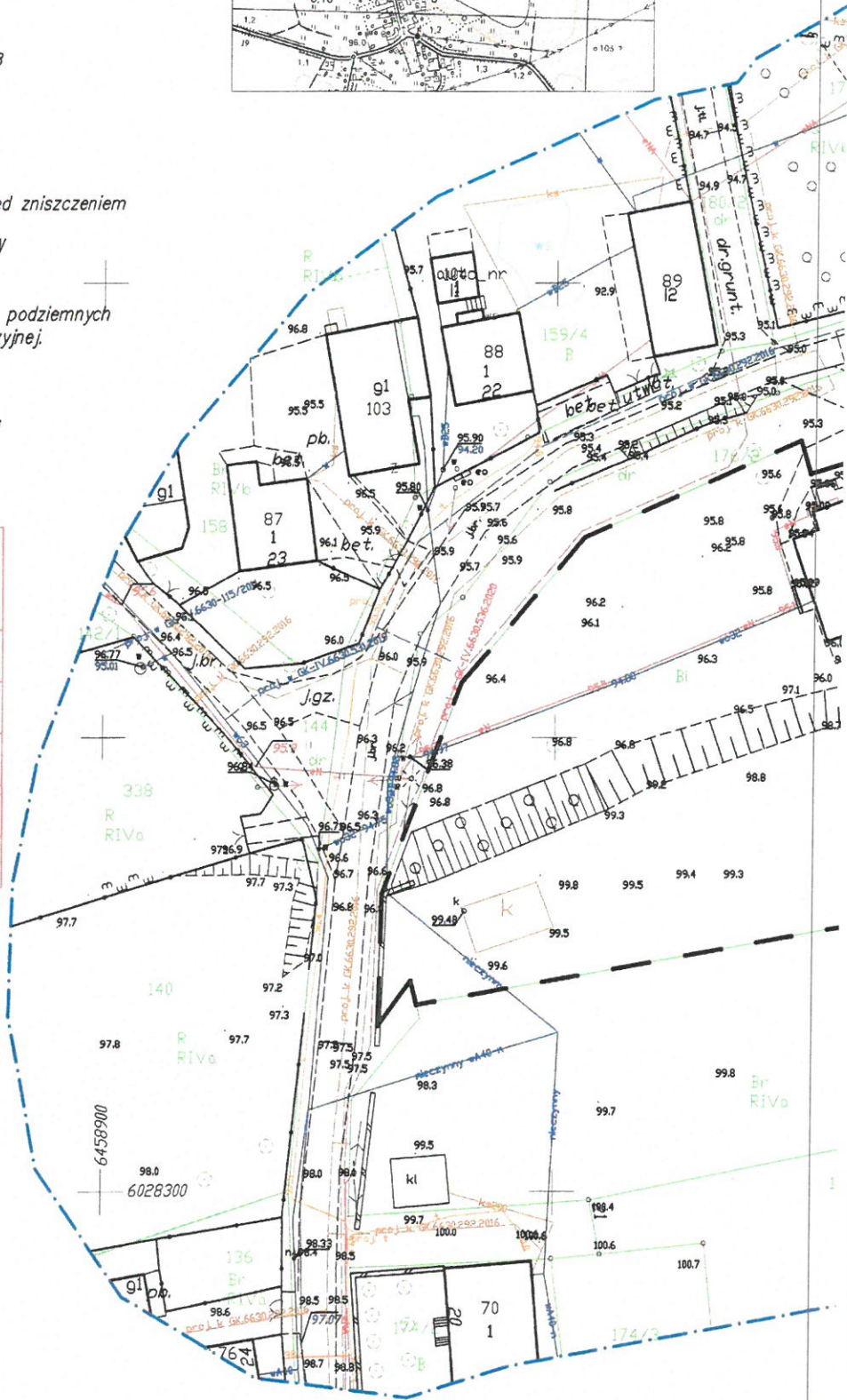
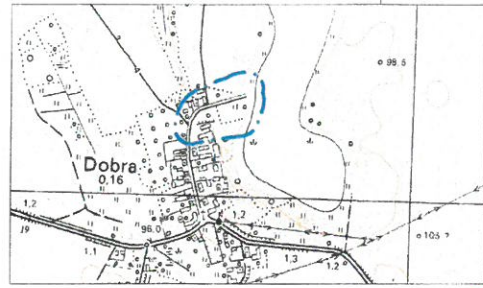
zakres aktualizacji

W zakresie mapy znajdują się prawem chronione przed zniszczeniem punkty osnowy geodezyjnej nr: brak  
 Mapa sporządzona bez służebności ujawnionych w KW  
 Przebieg części granic nie jest prawnie obowiązujący i służy wyłącznie do celów informacyjnych.  
 Nie wyklucza się istnienia w terenie również urządzeń podziemnych ułożonych, a nie zgłoszonych do inwentaryzacji geodezyjnej.

Legenda: m w m w m w żywopłot

mgr inż. Mikołaj Mrozowski  
 GEODETA UPRAWNIONY  
 nr upr. 1235T (1,2)

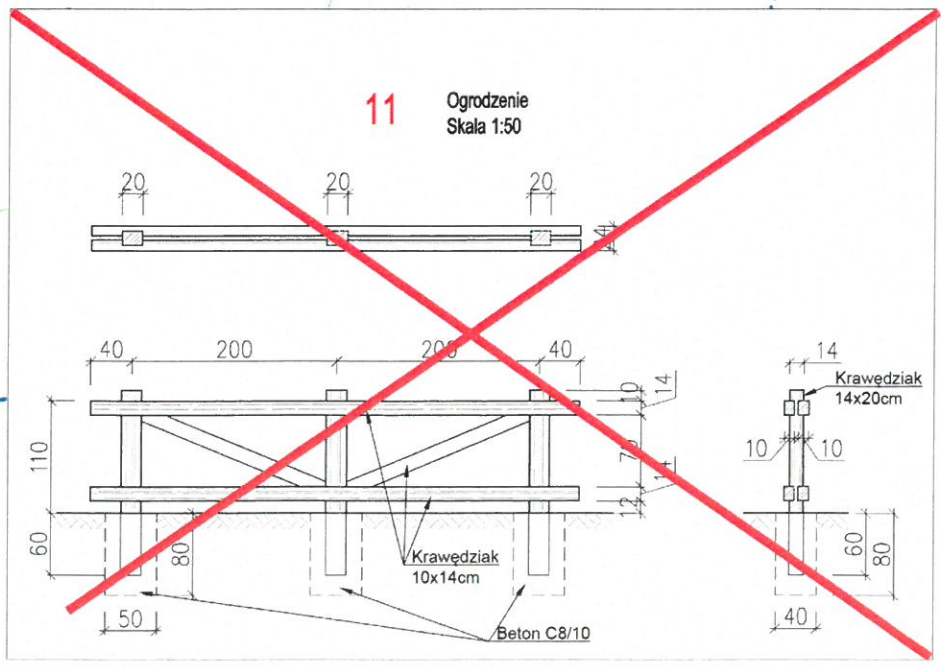
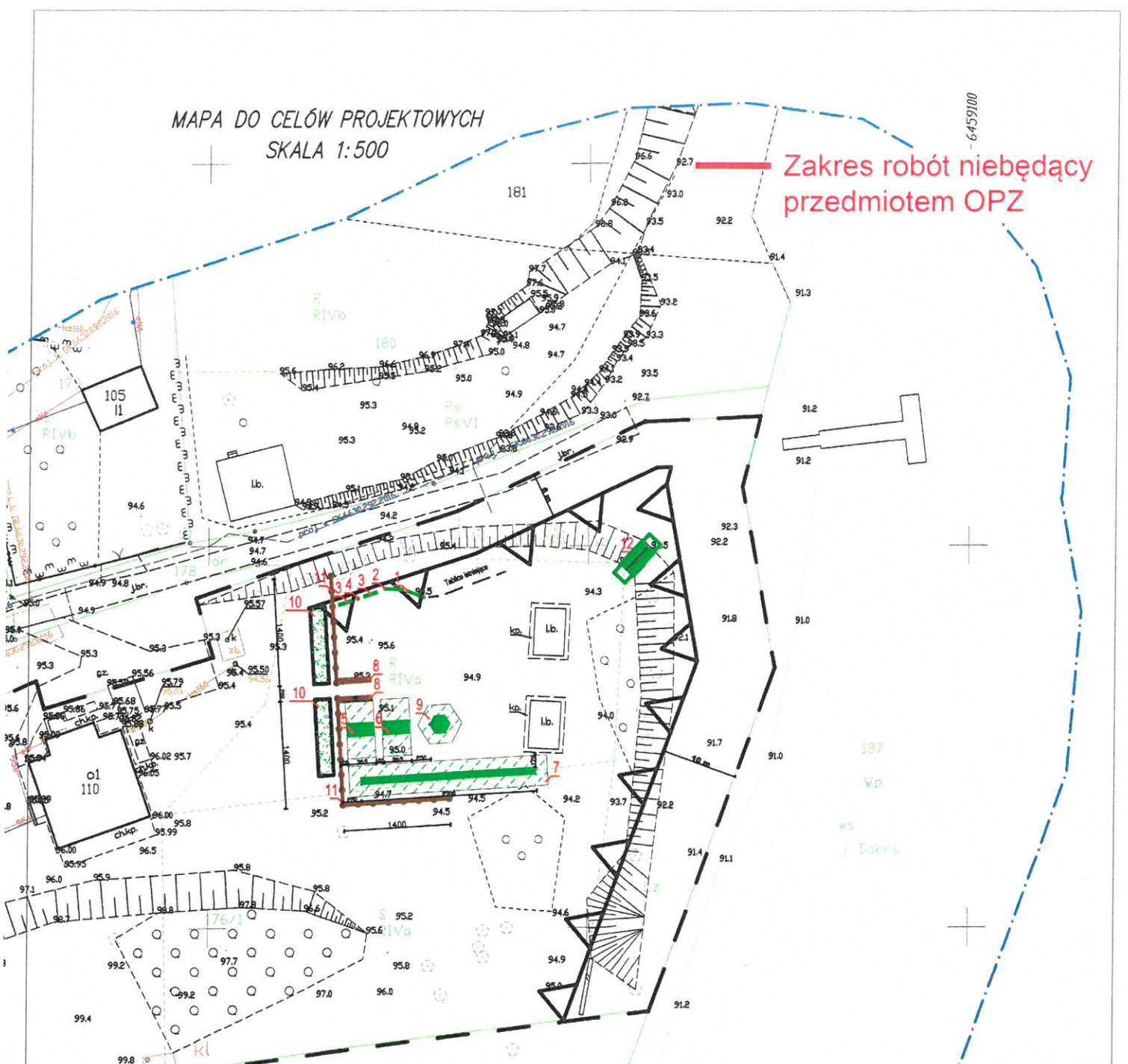
Oświadczam, że operat techniczny zawierający rezultaty prac geodezyjnych w wyniku których powstał niniejszy dokument uzyskał pozytywny wynik weryfikacji. Jestem świadomy odpowiedzialności karnej za składanie fałszywych oświadczeń	
ID zgłoszenia prac geodezyjnych	6640.1996.2021
Organ SIG, który otrzymał zgłoszenie	STAROSTA POWIATU SŁUPSKIEGO
Wykonawca prac geodezyjnych	USŁUGI GEODEZYJNE Tomasz Gardzielewski 76-248 Dębica Kaszubska ul. Wrzeszowa 14
Numer oraz data sporządzenia dokumentu zawierającego wynik pozytywnej weryfikacji	P.2212.2021.1989 z dnia 10.06.2021
Imię i nazwisko oraz numer uprawnień zawodowych kierownika prac	GEODETA Mikołaj Mrozowski nr uprawn. 1235T



MAPA DO CELÓW PROJEKTOWYCH  
SKALA 1:500

6459100

Zakres robót niebędący przedmiotem OPZ





## PROJEKT ZAGOSPODAROWANIA TERENU

Budowa infrastruktury turystycznej - obiekty małej architektury w miejscu publicznym, schody terenowe, ogrodzenie  
dz. nr 176/1 obr. Dobra, gmina Dębica Kaszubska

**Zakres robót niebędący przedmiotem OPZ**

Załącznik do zgłoszenia robót budowlanych nie wymagających pozwolenia na budowę  
dz. nr 176/1 obr. Dobra, gmina Dębica Kaszubska


Rodzaj, zakres i sposób wykonywania robót:

Budowa infrastruktury turystycznej - zagospodarowanie terenu przestrzeni publicznej poprzez wykonanie robót budowlanych polegających na budowie obiektów małej architektury, schodów terenowych, ~~ogrodzenia~~  
Roboty budowlane będą wykonywane zgodnie z obowiązującymi przepisami









### LEGENDA:

— — — — — - granica działki nr 176/1 obr. Dobra


— — — — — - nieprzekraczalna linia zabudowy

 - strefa bezpieczeństwa - nawierzchnia w strefie upadku z piasku (wielkość ziarna od 0,2 do 2 mm, grubość 20 cm)

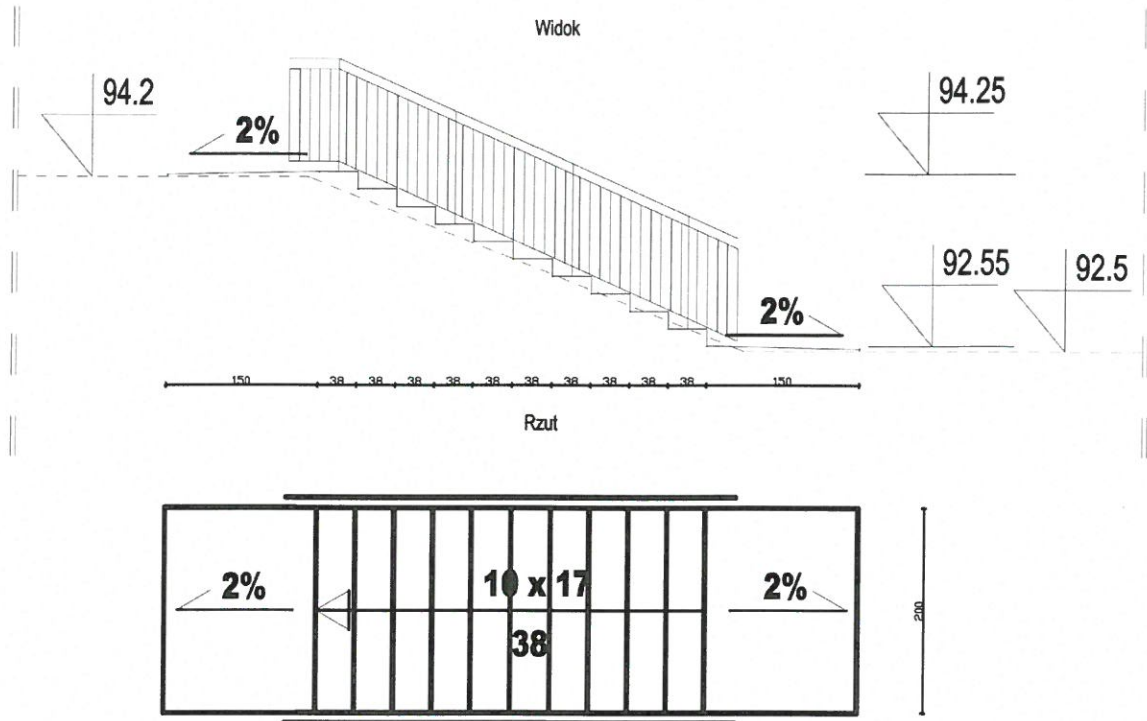
### Elementy małej architektury:

- 1  Tablica informacyjna
- 2  Tablica edukacyjna
- 3  Ławka
- 4  Pojemnik na odpady
- 5  Huśtawka wahadłowa podwójna
- 6  Huśtawka bocianie gniazdo
- 7  Kolejka linowa
- 8  Pergola ogrodowa wys. 200 cm, szer. 400 cm
- 9  Małpi gaj
- 10  ~~Nawierzchnia zieleni (np. turkusowy iłmasty wieloletni) w donicach~~
- 11  ~~Ogrodzenie drewniane wys. 110 cm~~
- 12  Schody terenowe z obustronną poręczą

### Przykładowe elementy małej architektury



**12** Schody terenowe  
Skala 1:50



**Schody terenowe**

Stopnie wykonane z kostki betonowej (kolor szary 8x10x20 cm) oraz obrzeży betonowych (kolor szary 8x30x100 cm) zamontowanych w ławie betonowej C15/20 (30x30 cm).

Podbudowa z chudego betonu 10 cm, na warstwie kruszywa naturalnego 20 cm.

Bieg schodowy zamknięty obustronnie obrzeżem betonowym (kolor szary 8x30x100 cm) zamontowanym w ławie betonowej C15/20 (30x30 cm).

Spoczniki schodów z kostki betonowej (kolor szary 8x10x20 cm) na podbudowie z chudego betonu 10 cm, na warstwie kruszywa naturalnego 20 cm, zamknięte obrzeżem betonowym (kolor szary 8x30x100 cm) zamontowanym w ławie betonowej C15/20 (30x30 cm).

Obustronne balustrady stalowe, ocynkowane, malowane proszkowo w kolorze RAL6005 (zielony). Wysokość balustrady 110 cm. Maksymalny prześwit pomiędzy elementami wypełnienia balustrady <12 cm.

Budowa infrastruktury turystycznej - obiekty małej architektury w miejscu publicznym, schody terenowe, ogrodzenie

dz. nr 176/1 obr. Gogolewo, gmina Dębница Kaszubska

Inwestor: GMINA DĘBNICA KASZUBSKA  
ul. ks. Antoniego Kani 16a, 76-248 Dębница Kaszubska

Projektant: mgr inż. arch. Justyna Anna Kolaszt  
Uprawnienia budowlane w specjalności architektonicznej do projektowania bez ograniczeń nr 41/POOKK/V2018

Podpis

Skala: 1:500

czerwiec 2021 r.