

UCHWAŁA NR XLI/294/2022

RADY GMINY DĘBNICA KASZUBSKA

z dnia 27 stycznia 2022 r.

**w sprawie wystąpienia z wnioskiem do Ministra Spraw Wewnętrznych i Administracji o zniesienie
urzędowych nazw miejscowości: Gałęźnik, Łoźnik, Piaszki, Sulin i Zakłodno**

Na podstawie art. 18 ust. 2 pkt 15 ustawy z dnia 8 marca 1990 r. o samorządzie gminnym (Dz. U. z 2021 r. poz. 1372 i 1834) oraz art. 8 ust. 1 i 2 ustawy z dnia 29 sierpnia 2003 r. o urzędowych nazwach miejscowości i obiektów fizjograficznych (Dz. U. z 2019 r., poz. 1443) uchwała się, co następuje:

§ 1. Postanawia się wystąpić do Ministra Spraw Wewnętrznych i Administracji za pośrednictwem Wojewody Pomorskiego z wnioskiem o zniesienie urzędowej nazwy miejscowości: Gałęźnik (przysiółek wsi Niepogłędzie), Łoźnik (przysiółek wsi Niemczewo), Piaszki (osada), Sulin (osada) i Zakłodno (osada leśna).

§ 2. Treść wniosku stanowi załącznik do niniejszej uchwały.

§ 3. Wykonanie uchwały powierza się Wójtowi Gminy Dębica Kaszubska.

§ 4. Uchwała wchodzi w życie z dniem podjęcia.

Przewodniczący Rady Gminy
Dębica Kaszubska

Ireneusz Ziółkowski

Załącznik

do uchwały nr XLI/294/2022

Rady Gminy Dębica Kaszubska

z dnia 27 stycznia 2022 r.

Minister Spraw Wewnętrznych i Administracji

za pośrednictwem

Wojewody Pomorskiego

Rada Gminy Dębica Kaszubska na podstawie art. 8 ust. 1 i 2 ustawy z dnia 29 sierpnia 2003 r. o urzędowych nazwach miejscowości i obiektów fizjograficznych (Dz. U. z 2019 r. poz. 1443), zwraca się z wnioskiem o zniesienie urzędowych nazw miejscowości: Gałęźnik (przysiółek wsi Niepogłędzie), Łoźnik (przysiółek wsi Niemczewo), Piaszki (osada), Sulin (osada) i Zakłodno (osada leśna), które położone są w gminie Dębica Kaszubska, w powiecie słupskim, w województwie pomorskim.

UZASADNIENIE

Zgodnie z wykazem urzędowych nazw miejscowości i ich części, stanowiącym załącznik do Obwieszczenia Ministra Spraw Wewnętrznych i Administracji z dnia 17 października 2019 r. w sprawie urzędowych nazw miejscowości i ich części (Dz. U. z 2019 r. poz. 2360) na terenie gminy Dębica Kaszubska funkcjonują 52 nazwy miejscowości. Pięć z tych nazw nie jest powszechnie używanych. Nazwy dotyczą miejscowości:

1) Gałęźnik (TERYT: 1014783) – przysiółek wsi Niepogłędzie – teren bez zabudowy, użytkowany rolniczo (obręb geodezyjny Niepogłędzie),

2) Łoźnik (TERYT: 1014808) – przysiółek wsi Niemczewo – teren bez zabudowań, obszar zalesiony (obręb Niemczewo-Goszczyno),

3) Piaszki (TERYT: 0744172) – osada – teren bez zabudowy, częściowo użytkowany rolniczo (obręb Niemczewo-Goszczyno),

4) Sulin (TERYT: 1065421 – osada – teren bez zabudowy – brak określenia położenia,

5) Zakłodno (TERYT: 1066202) – osada leśna – teren bez zabudowy, częściowo użytkowany rolniczo (obręb Dębica Kaszubska).

Nazwy w.w. miejscowości faktycznie funkcjonują tylko w Urzędowym Wykazie nazw miejscowości (ogłoszonym w Obwieszczeniu Ministra Administracji i Cyfryzacji w sprawie wykazu urzędowych nazw miejscowości i ich części). Miejscowości te dawno straciły swoje dotychczasowe funkcje – są niezamieszkałe, zabudowania zostały zburzone lub samoistnie uległy zniszczeniu, a obszar po tych miejscowościach posiada inne przeznaczenie, w przeważającej części są to obszary zadrzewione i zakrzewione.

W przypadku osady Piaszki brak jest możliwości określenia lokalizacji przestrzennej jej położenia. Ponadto, jak wynika z pisma nr DMG - WODGK.7522.1.313.2021 EOD: 59581/12/2021 z dnia 1 grudnia 2021 roku Marszałek Województwa Pomorskiego nie posiada w wojewódzkim zasobie geodezyjnym i kartograficznym mapy topograficznej, na której jest oznaczona osada Piaszki. W związku z powyższym do wniosku dołączono mapę topograficzną z orientacyjnym zaznaczeniem przysiółka Piaszki.

W miejscu tym wskazać również należy, iż na udostępnionej z w.w. zasobu mapie topograficznej przysiółek Gałęźnik występuje jako Gałęźnik, przysiółek Łoźnik oznaczono jako Łoźnik, zaś osadę leśną Zakłodno jako Zakłodno.

Rada Gminy Dębница Kaszubska przystępując do procedury zniesienia urzędowej nazwy przedmiotowych miejscowości nie przeprowadziła konsultacji z mieszkańcami, ponieważ w.w. miejscowości jako fizycznie nieistniejące takowych nie posiadają.

Zgodnie z art. 8 ust. 1 i 2 ustawy o urzędowych nazwach miejscowości i obiektów fizjograficznych (Dz. U. z 2019 r. poz. 1443), zwanej dalej ustawą, urzędowa nazwa miejscowości jest ustalana, zmieniana lub znoszona na wniosek rady gminy, na której obszarze jest położona miejscowość. Rada Gminy przedstawia wniosek ministrowi właściwemu do spraw administracji publicznej za pośrednictwem właściwego wojewody.

Stosownie do treści art. 8 ust. 4 pkt 4 ustawy, uzyskano pozytywną opinię Starosty Słupskiego (nr sprawy: GK.6620.4.24.2021.Vi) z dnia 2 września 2021 roku w sprawie zniesienia nazwy miejscowości położonych na terenie Gminy Dębница Kaszubska tj.: Gałęźnik, Łoźnik, Piaszki, Zakłodno, Sulin. W opinii podkreślono, że w.w. miejscowości nie funkcjonowały jako obręby ewidencyjne, nie występowały w ewidencji gruntów w obiegu urzędowym, jak również w dokumentach urzędowych.

W miejscu tym wskazać należy, iż zniesienie urzędowej nazwy miejscowości: Gałęźnik (przysiółek wsi Niepogłędzie), Łoźnik (przysiółek wsi Niemczewo), Piaszki (osada), Sulin (osada) i Zakłodno (osada leśna) nie pociągnie za sobą żadnych kosztów.

Wobec powyższego Rada Gminy Dębница Kaszubska podjęła uchwałę w sprawie wystąpienia z wnioskiem do Ministra Spraw Wewnętrznych i Administracji za pośrednictwem Wojewody Pomorskiego o zniesienie urzędowej nazwy miejscowości: Gałęźnik (przysiółek wsi Niepogłędzie), Łoźnik (przysiółek wsi Niemczewo), Piaszki (osada), Sulin (osada) i Zakłodno (osada leśna).

Biorąc powyższe pod uwagę oraz konieczność uaktualnienia nazw funkcjonujących miejscowości, złożenie niniejszego wniosku jest uzasadnione.

Załączniki:

1. Uchwała XLI/294/2022 Rady Gminy Dębница Kaszubska z dnia 27 stycznia 2022 r., w sprawie wystąpienia z wnioskiem do Ministra Spraw Wewnętrznych i Administracji o zniesienie urzędowych nazw miejscowości: Gałęźnik, Łoźnik, Piaszki, Sulin i Zakłodno,

2. pozytywna opinia Starosty Słupskiego z dnia 02 września 2021 r. znak: GK.6620.4.24.2021.VI,
3. mapa topograficzna miejscowości Gałęźnik (przysiółek wsi Niepogłędzie),
4. mapa topograficzna miejscowości Łoźnik (przysiółek wsi Niemczewo),
5. mapa topograficzna miejscowości Piaszki (osada)- orientacyjne oznaczenie,
6. mapa topograficzna miejscowości Sulin (osada),
7. mapa topograficzna miejscowości Zakłodno (osada leśna),
8. pismo nr DMG - WODGK.7522.1.313.2021 EOD: 59581/12/2021 z dnia 1 grudnia 2021 roku,
9. zaświadczenie o braku osób zameldowanych.



STAROSTWO
POWIATOWE
W SŁUPSKU

Słupsk, 2 września 2021 r.

GK.6620.4.24.2021.VI

Pani

Iwona Warkocka

Wójt Gminy Dębница Kaszubska

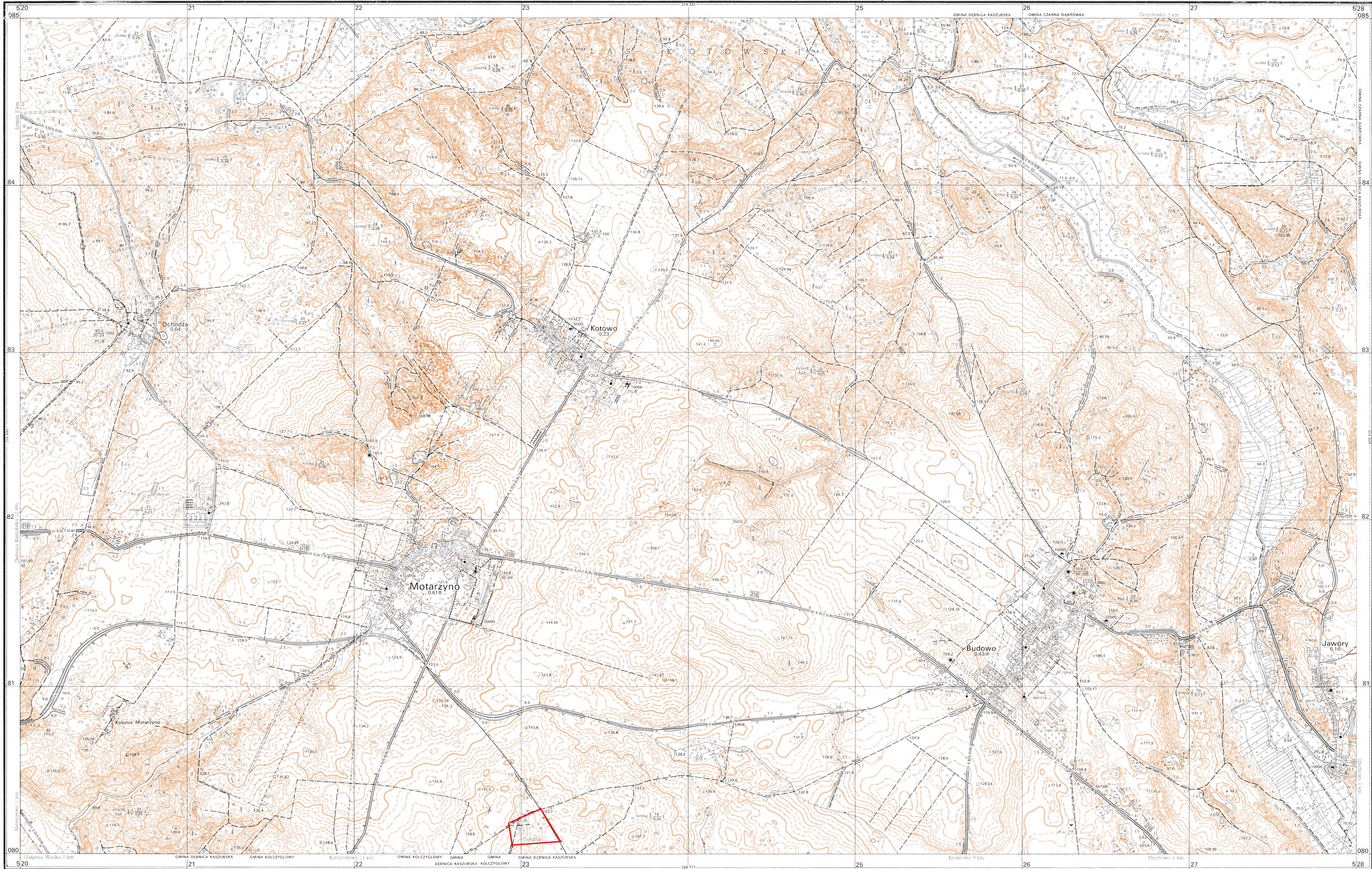
OPINIA

Starosta Słupski, zgodnie z art. 8 ust. 4 pkt 4 ustawy z dnia 29 sierpnia 2003 roku o urzędowych nazwach miejscowości i obiektów fizjograficznych wyraża pozytywną opinię w sprawie zniesienia nazwy miejscowości położonych na terenie Gminy Dębница Kaszubska, tj.:

- - Gałęźnik
- - Łoźnik
- - Piaszki
- - Zakłodno
- - Sulin

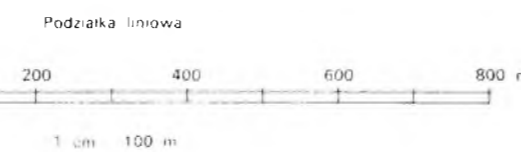
Od dnia utworzenia operatu ewidencji gruntów dla Gminy Dębница Kaszubska w jej skład wchodziło 24 obręby ewidencyjne i ten stan utrzymany jest do dnia dzisiejszego. Miejscowości Gałęźnik, Łoźnik, Piaszki, Zakłodno i Sulin nie funkcjonowały jako obręby ewidencyjne, nie występowały w ewidencji gruntów w obiegu urzędowym jak również w dokumentach urzędowych.

z up. STAROSTY
Eryszard Mąkosa
GEODETA POWIATOWY
Naczelnik Wydziału Geodezji i Kartografii



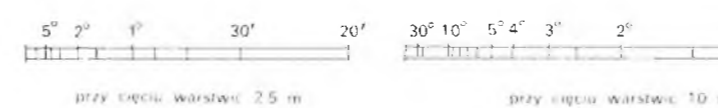
Podział administracyjny

WOJ. SŁUPSKIE
1. gm. Dębica Kaszubska
2. gm. Czarna Dąbrowka
3. gm. Kołczygłowy



1 : 10 000

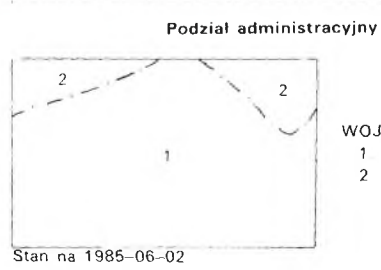
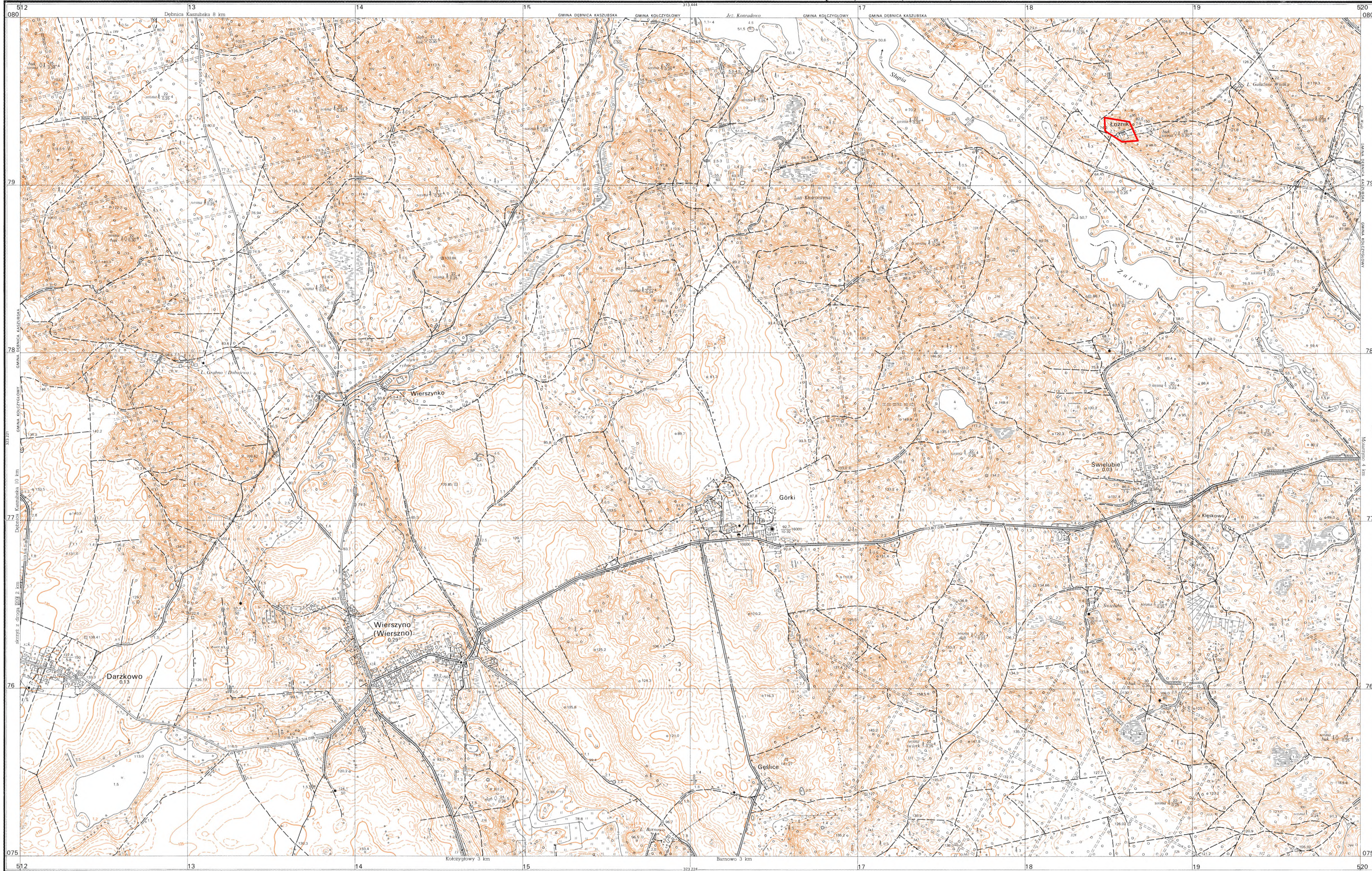
Podziałka kątowna




— granica przysiółka Gałęźnik

Państwowe Przedsiębiorstwo Geodezyjno-Kartograficzne

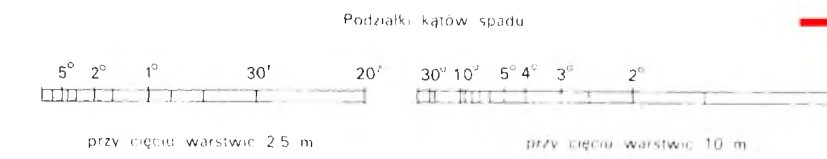
Opisane topograficznie
1965 - Okręg Pruski Cępek Karta w Poznaniu
Opisane kartograficznie
1988 - OPGK Białystok wg znaków umownych 1962
Druk
Wydanie pierwsze



WOJ. SŁUPSKIE
1 gm Koczygłowy
2 gm Dębica Kaszubska



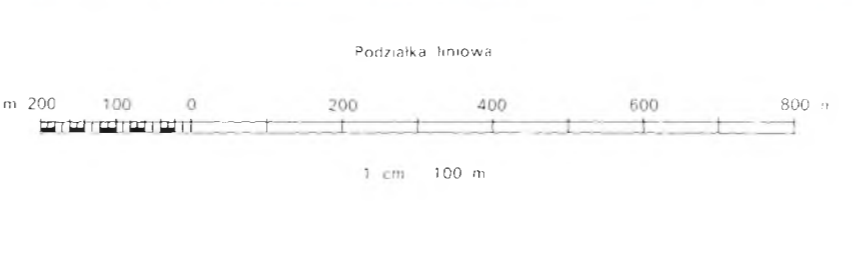
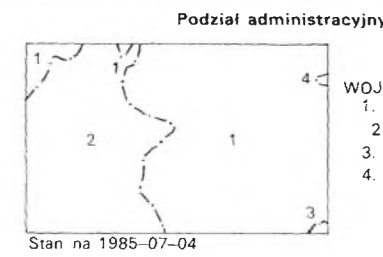
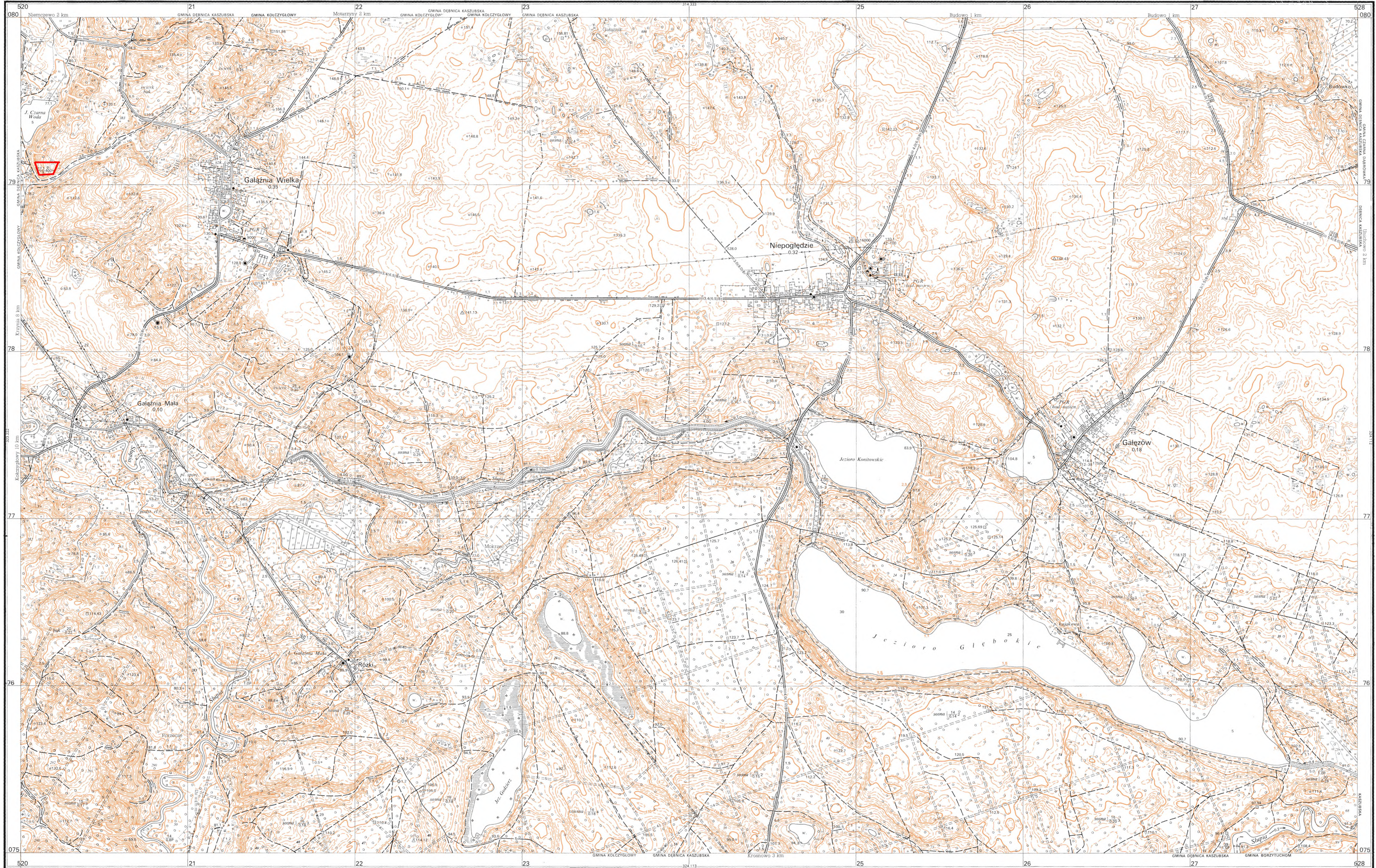
1 : 10 000



— granica przysiółka Łoźnik

Państwowe Przedsiębiorstwo Geodezjno-Kartograficzne

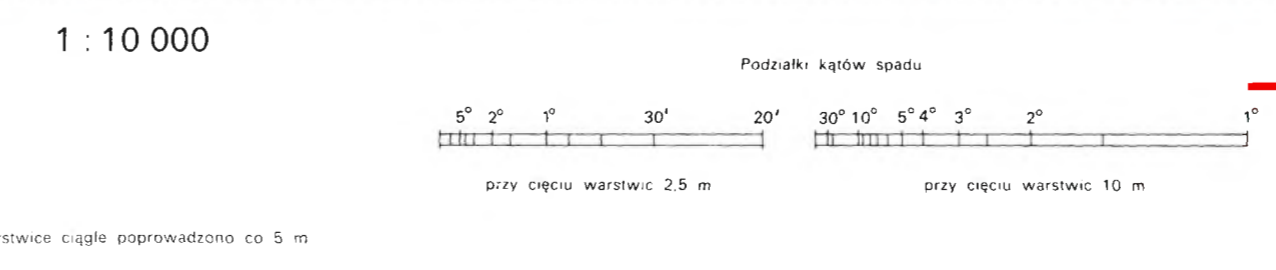
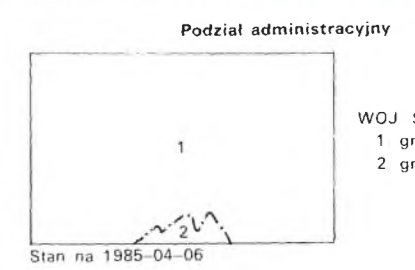
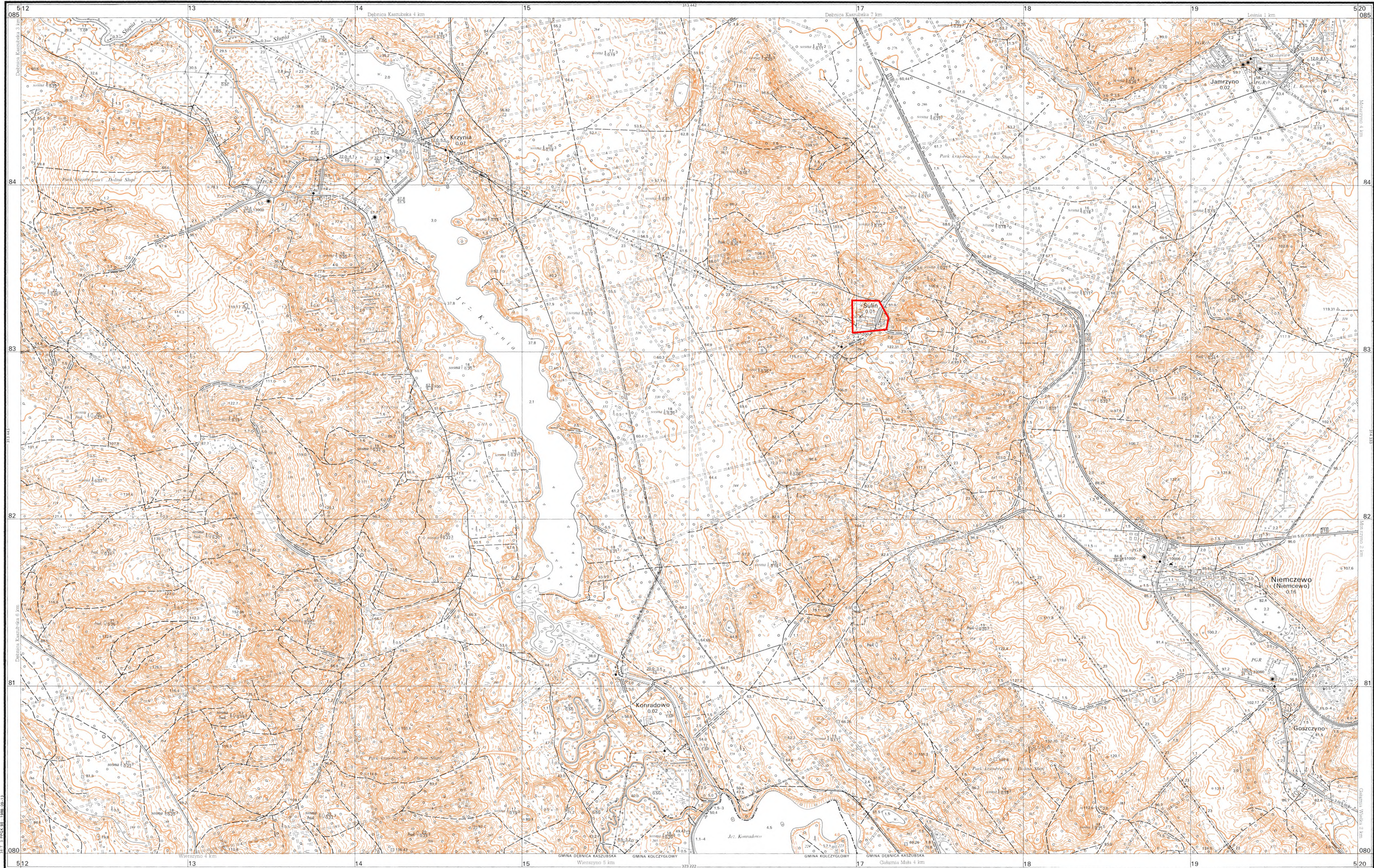
Opracowanie topograficzne
1985r. - OPGK Poznań
Opracowanie kartograficzne
1989r. - OPGK Koszalin wg znaków umownych 1982r.
Druk
Wydanie pierwsze



**orientacyjna granica
osady Piaszki**

Państwowe Przedsiębiorstwo Geodezyjno-Kartograficzne

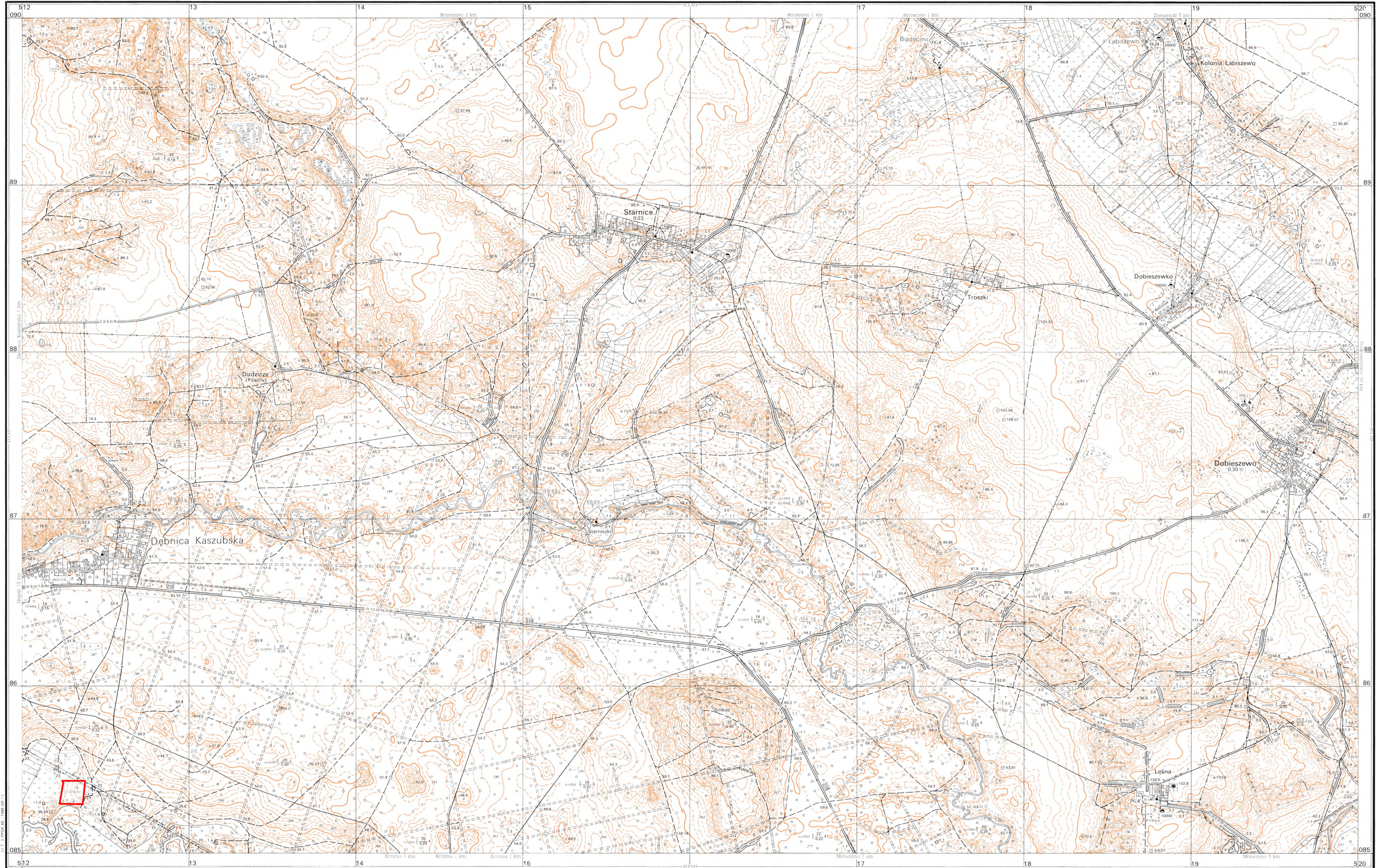
Opracowanie topograficzne
1985r. - OPGK Poznań
Opracowanie kartograficzne
1989r. - OPGK Koszalin wg znaków umownych 1962r.
Druk
Wydanie pierwsze




— granica osady Sulin

Państwowe Przedsiębiorstwo Geodezyjno-Kartograficzne

Opracowanie topograficzne
1985s - Okręg Pracek Geod - Kart w Poznaniu
Opracowanie kartograficzne
1988s - OPKG Białostok wg znaków umownych 1962z
Druk
Wydanie pierwsze



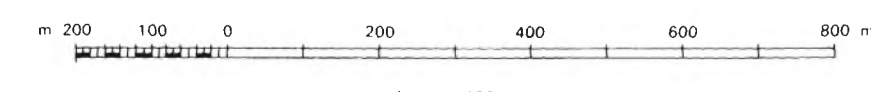
Podział administracyjny



WOJ. ŚLĄSKIE
1 gm. Dębica Kaszubska

Stan na 1985 05 11

Podziałka liniowa

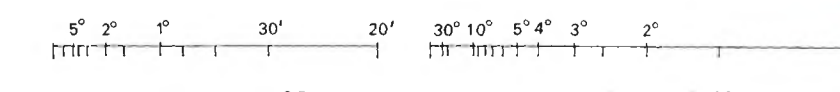


1 cm 100 m

Warstwicę cęgieł poprowadzono co 5 m

1 : 10 000

Podziałki kątów spadu



przy cięciu warstwic 2,5 m przy cięciu warstwic 10 m

— granica osady leśniej Zakłodno

Państwowe Przedsiębiorstwo Geodezyjno-Kartograficzne

Opracowanie topograficzne
1985: Odra Prace Geod. Kart. Pomoc.
Przebieganie i stan dotychczasowy
1988: OPGK Białystok wg. znaków umiarkowanych 1962.
Druk
Wydanie pierwsze



DMG-WODGK.7522.1.313.2021
EOD: 59581/12/2021

Gdańsk, 01.12.2021r.

**Szanowny Pan
Karol Żukowski
Zastępca Wójta Gminy
Gmina Dębica Kaszubska
ul. Ks. Antoniego Kani 16A
76-248 Dębica Kaszubska**

Dotyczy: wniosku o udostępnienie wojewódzkiego zasobu geodezyjnego i kartograficznego

W odpowiedzi na Państwa wniosek nr RGN.0113.1.2021.DM z dnia 23 listopada 2021r. o udostępnienie map topograficznych z obszaru województwa pomorskiego przesyłam Licencję nr WODGK.7522.1.313.2021_22_CL1 oraz Dokument Obliczenia Opłaty DMG 309/2021. Jednocześnie informuję, że nie posiadamy w wojewódzkim zasobie mapy topograficznej, na której jest oznaczona osada Piaszki. Mapy w postaci drukowanej oraz rastrowej zostaną wysłane w dniu dzisiejszym.

Z wyrazami szacunku
Marta Toczek
Starszy Inspektor
Departament Majątku i Geodezji
/podpis elektroniczny/

Otrzymują w e-PUAP:

1. Gmina Dębica Kaszubska

Otrzymują:

1. Adresat
2. a/a

Dębica Kaszubska, dnia 18.01.2022 r.

Zaświadczenie

Na podstawie art. 217 § 2 pkt 1 ustawy z dnia 14 czerwca 1960 r. Kodeks postępowania administracyjnego (Dz. U. z 2021 r., poz. 735, ze zm.) Wójt Gminy Dębica Kaszubska zaświadcza, że:

w miejscowościach: Gałęźnik, Łoźnik, Piaszki, Sulin, Zakłodno od co najmniej kilkudziesięciu lat nikt nie był zameldowany.

Zaświadczenie wystawiono na podstawie rejestru mieszkańców gminy Dębica Kaszubska celem dołączenia do akt sprawy zniesienia urzędowych nazw ww. miejscowości.

Zwolnione z opłaty skarbowej
na podstawie art. 7 pkt 3 ustawy
z dnia 16.11.2006 r. o opłacie skarbowej
(Dz.U. z 2021 r. poz. 1923, z późn. zm.)



Z up. WÓJTA GMINY
[Signature]
Beata Wójcik
KIEROWNIK REFERATU
SPRAW OBYWATELSKICH

Z up. WÓJTA GMINY
[Signature]
Beata Wójcik
KIEROWNIK REFERATU
SPRAW OBYWATELSKICH

UZASADNIENIE

Zgodnie z art. 18 ust. 2 pkt 15 ustawy z dnia 8 marca 1990 r. o samorządzie gminnym (Dz. U. z 2021 r. poz. 1372 i 1834) do wyłącznej właściwości rady gminy należy stanowanie w innych sprawach zastrzeżonych ustawami do kompetencji rady gminy.

Stosownie do treści art. 8 ust. 1 i 2 ustawy o urzędowych nazwach miejscowości i obiektów fizjograficznych (Dz. U. z 2019 r. poz. 1443), zwanej dalej ustawą, urzędowa nazwa miejscowości jest ustalana, zmieniana lub znoszona na wniosek rady gminy, na której obszarze jest położona miejscowość. Rada Gminy przedstawia wniosek ministrowi właściwemu do spraw administracji publicznej za pośrednictwem właściwego wojewody.

Zgodnie z wykazem urzędowych nazw miejscowości i ich części, stanowiącym załącznik do Obwieszczenia Ministra Spraw Wewnętrznych i Administracji z dnia 17 października 2019 r. w sprawie urzędowych nazw miejscowości i ich części (Dz. U. z 2019 r. poz. 2360) na terenie gminy Dębica Kaszubska funkcjonują 52 nazwy miejscowości, z czego 5 z nich nie jest powszechnie używanych. Nazwy dotyczą miejscowości:

- 1) Gałęźnik (TERYT: 1014783) – przysiółek wsi Niepogłędzie – teren bez zabudowy, użytkowany rolniczo (obręb geodezyjny Niepogłędzie),
- 2) Łoźnik (TERYT: 1014808) – przysiółek wsi Niemczewo – teren bez zabudowań, obszar zalesiony (obręb Niemczewo-Goszczyno),
- 3) Piaszki (TERYT: 0744172) – osada – teren bez zabudowy, częściowo użytkowany rolniczo (obręb Niemczewo-Goszczyno),
- 4) Sulin (TERYT: 1065421 – osada – teren bez zabudowy – brak określenia położenia,
- 5) Zakłodno (TERYT: 1066202) – osada leśna – teren bez zabudowy, częściowo użytkowany rolniczo (obręb Dębica Kaszubska).

Nazwy w.w. miejscowości faktycznie funkcjonują tylko w Urzędowym Wykazie nazw miejscowości (ogłoszonym w Obwieszczeniu Ministra Administracji i Cyfryzacji w sprawie wykazu urzędowych nazw miejscowości i ich części). Miejscowości te dawno straciły swoje dotychczasowe funkcje – są niezamieszkałe, zabudowania zostały zburzone lub samoistnie uległy zniszczeniu, a obszar po tych miejscowościach posiada inne przeznaczenie, w przeważającej części są to obszary zadrzewione i zakrzewione.

W przypadku osady Piaszki brak jest możliwości określenia lokalizacji przestrzennej jej położenia. Marszałek Województwa Pomorskiego nie dysponuje mapą topograficzną, na której jest oznaczona osada Piaszki. Na mapach topograficznych pozostałe miejscowości oznaczone są innymi nazwami, tj. przysiółek Gałęźnik występuje jako Gałęźnik, przysiółek Łoźnik oznaczono jako Łoźnik, zaś osadę leśną Zakłodno jako Zakładno.

W związku z tym, iż przedmiotowe miejscowości są niezamieszkałe, do uchwały nie znajduje zastosowania art. 8 ust. 2 zdanie drugie ustawy zobowiązujący radę gminy do uprzedniego przeprowadzenia konsultacji z mieszkańcami miejscowości, których nazwy podlegałyby zniesieniu.

Wniosek do Ministra Spraw Wewnętrznych i Administracji o zniesienie urzędowych nazw miejscowości: Gałęźnik, Łoźnik, Piaszki, Sulin i Zakłodno przygotowano zgodnie z treścią art. 8 ust. 4 ustawy.

Stosownie do treści art. 8 ust. 7 ustawy przedmiotowy wniosek składa się ministrowi właściwemu do spraw administracji publicznej w terminie do dnia 31 marca roku poprzedzającego rok, w którym ma nastąpić ustalenie, zmiana lub zniesienie urzędowej nazwy. Ustalenie, zmiana lub zniesienie urzędowych nazw następuje z dniem 1 stycznia (art. 8 ust. 8 ustawy).

W związku z tym, iż miejscowości objęte wnioskiem posiadają status niezamieszkałych, podjęcie uchwały nie wywoła skutków finansowych.

Podjęcie przedmiotowej uchwały jest zgodne z wytycznymi Głównego Urzędu Geodezji i Kartografii nr GI - FOTO.630.3.2015 i ma na celu uporządkowanie nazw funkcjonujących miejscowości na terenie Gminy Dębica Kaszubska, co jest również istotne z punktu widzenia informacji o kraju oraz adresowej, a także uzupełnienia i uporządkowania państwowego rejestru nazw geograficznych – referencyjnej bazy danych przestrzennych.