

RGN.6840.23.2021.KZ

**Wójt Gminy Dębica Kaszubska Ogłasza
I PUBLICZNY PRZETARG NIEOGRANICZONY**

na sprzedaż działek położonych w Dębicy Kaszubskiej, w gminie Dębica Kaszubska, powiat słupski, województwo pomorskie

I. PRZEDMIOT SPRZEDAŻY:

Lp.	OZNACZENIE NIERUCHOMOŚCI WEDŁUG KSIĘGI WIECZYTEJ ORAZ KATASTRU NIERUCHOMOŚCI				CENA WYWOŁAWCZA	WADIUM		TERMIN PRZETARGU
	KW	Ewidencja gruntów				WYSOKOŚĆ	TERMIN WPLATY	
		Nr działki	położenie	Powierzchnia (ha)				
1.	SL1S/ 00033452/2	1349	Obręb Dębica Kaszubska	0,1313	74 700,00 zł + 23 % VAT	7 500,00 zł	02.11.2021 r.	09.11.2021 r., godz. 9:00
2.		1350		0,1348	76 700,00 zł + 23 % VAT	7 700,00 zł	02.11.2021 r.	09.11.2021 r., godz. 9:30
3.		1351		0,1349	76 700,00 zł + 23 % VAT	7 700,00 zł	02.11.2021 r.	09.11.2021 r., godz. 10:00
4.		1352		0,1349	76 700,00 zł + 23 % VAT	7 700,00 zł	02.11.2021 r.	09.11.2021 r., godz. 10:30
5.		1353		0,1350	76 800,00 zł + 23 % VAT	7 700,00 zł	02.11.2021 r.	09.11.2021 r., godz. 11:00
6.		1354		0,1351	76 800,00 zł + 23 % VAT	7 700,00 zł	02.11.2021 r.	09.11.2021 r., godz. 11:30
Informacje dot. obciążeń księgi wieczystej SL1S/00033452/2: obciążeń brak.								

1. Opis nieruchomości:

Nieruchomości będące przedmiotem sprzedaży położone są w województwie pomorskim, powiecie słupskim, gminie Dębica Kaszubska. Działki zlokalizowane na Osiedlu Północ II, w bezpośrednim sąsiedztwie terenów sukcesywnie wydzielanych pod zabudowę jednorodzinną oraz w niedużej odległości od ścisłego centrum miejscowości tj. instytucji publicznych, sklepów, komunikacji zbiorowej - 12 km od Słupska.

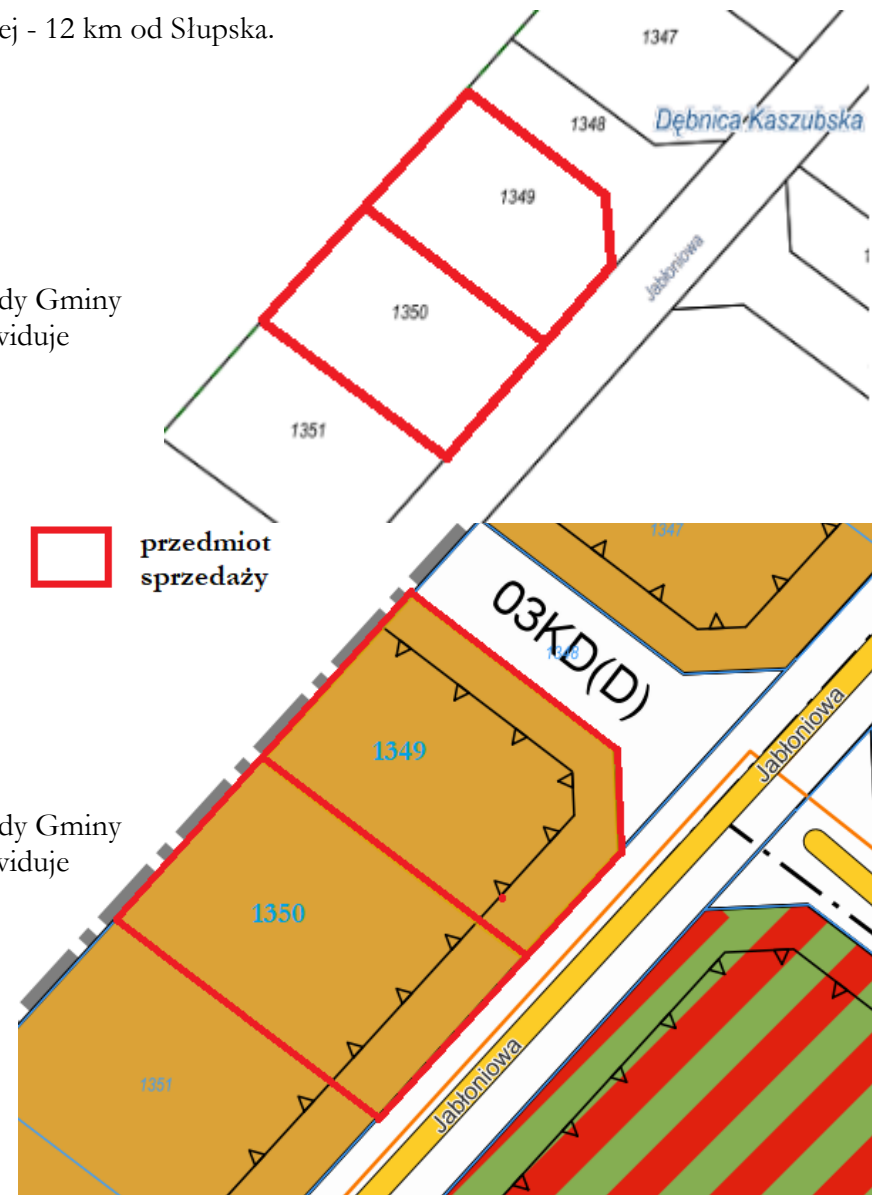
2. Przeznaczenie nieruchomości i sposób jej zagospodarowania.

DZIAŁKA NR 1349

- 1) zgodnie z miejscowym planem zagospodarowania przestrzennego (Uchwała Rady Gminy Dębica Kaszubska Nr XXXVI/264/2013 z dnia 2013-11-13) dla działki przewiduje tereny zabudowy mieszkaniowej jednorodzinnej - **2MN**,
- 2) znajduje się w otulinie Parku Krajobrazowego „Dolina Słupi”,
- 3) dogodna pod zabudowę, łagodne ukształtowanie terenu, kształt regularny,
- 4) sieci uzbrojenia: brak uzbrojenia,
- 5) z dwóch stron graniczy z drogami - nieurządzonymi.

DZIAŁKA NR 1350

- 1) zgodnie z miejscowym planem zagospodarowania przestrzennego (Uchwała Rady Gminy Dębica Kaszubska Nr XXXVI/264/2013 z dnia 2013-11-13) dla działki przewiduje tereny zabudowy mieszkaniowej jednorodzinnej - **2MN**,
- 2) znajduje się w otulinie Parku Krajobrazowego „Dolina Słupi”,
- 3) dogodna pod zabudowę, łagodne ukształtowanie terenu, kształt regularny,
- 4) sieci uzbrojenia: brak uzbrojenia,
- 5) dojazd drogą nieurządzoną - ul. Jabłoniowa.

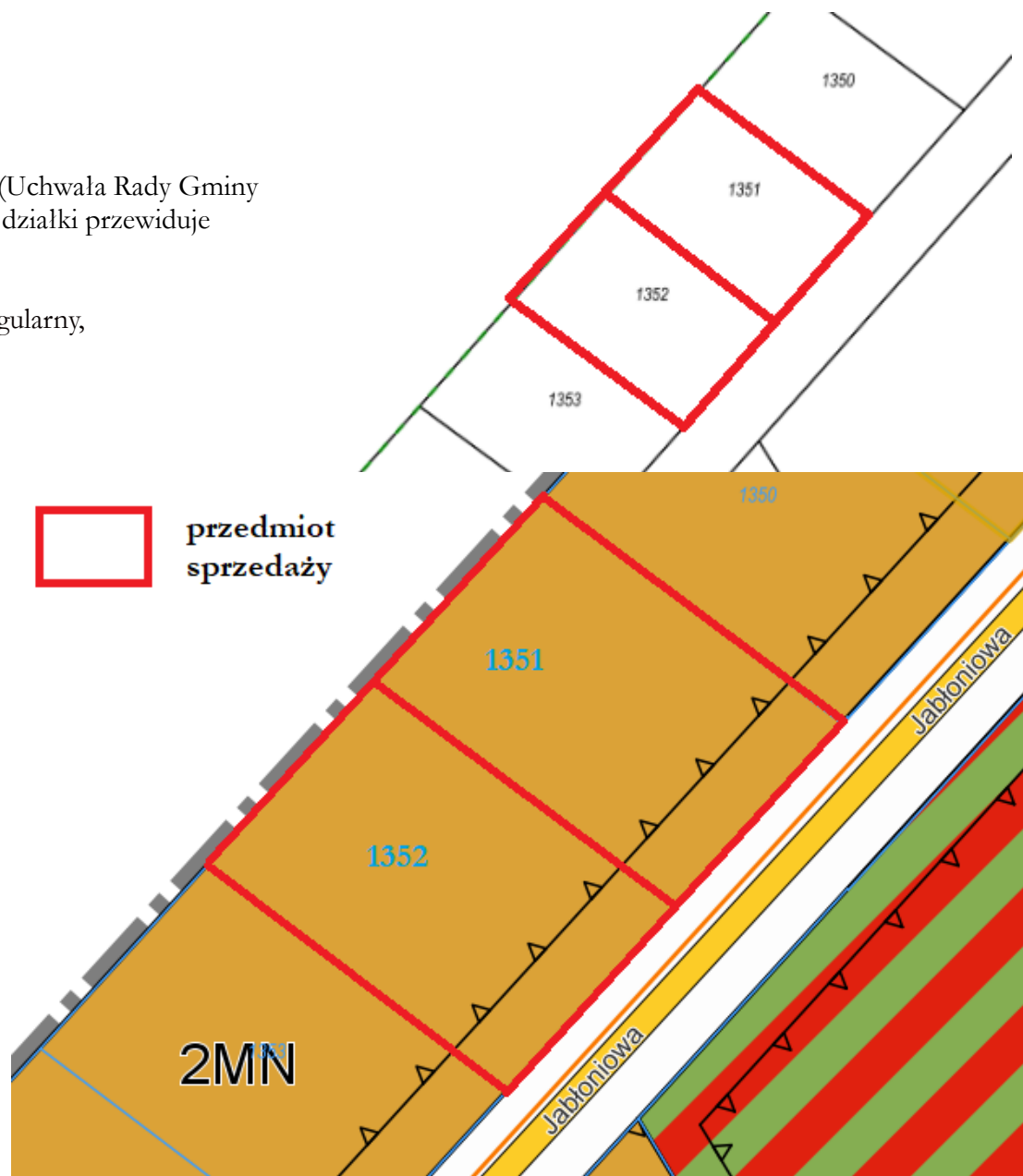


DZIAŁKA NR 1351

- 1) zgodnie z miejscowym planem zagospodarowania przestrzennego (Uchwała Rady Gminy Dębica Kaszubska Nr XXXVI/264/2013 z dnia 2013-11-13) dla działki przewiduje tereny zabudowy mieszkaniowej jednorodzinnej - **2MN**,
- 2) znajduje się w otulinie Parku Krajobrazowego „Dolina Słupi”,
- 3) dogodna pod zabudowę, łagodne ukształtowanie terenu, kształt regularny,
- 4) sieci uzbrojenia: brak uzbrojenia,
- 5) dojazd drogą nieurządzoną - ul. Jabłoniowa.

DZIAŁKA NR 1352

- 1) zgodnie z miejscowym planem zagospodarowania przestrzennego (Uchwała Rady Gminy Dębica Kaszubska Nr XXXVI/264/2013 z dnia 2013-11-13) dla działki przewiduje tereny zabudowy mieszkaniowej jednorodzinnej - **2MN**,
- 2) znajduje się w otulinie Parku Krajobrazowego „Dolina Słupi”,
- 3) dogodna pod zabudowę, łagodne ukształtowanie terenu, kształt regularny,
- 4) sieci uzbrojenia: brak uzbrojenia,
- 5) dojazd drogą nieurządzoną - ul. Jabłoniowa.

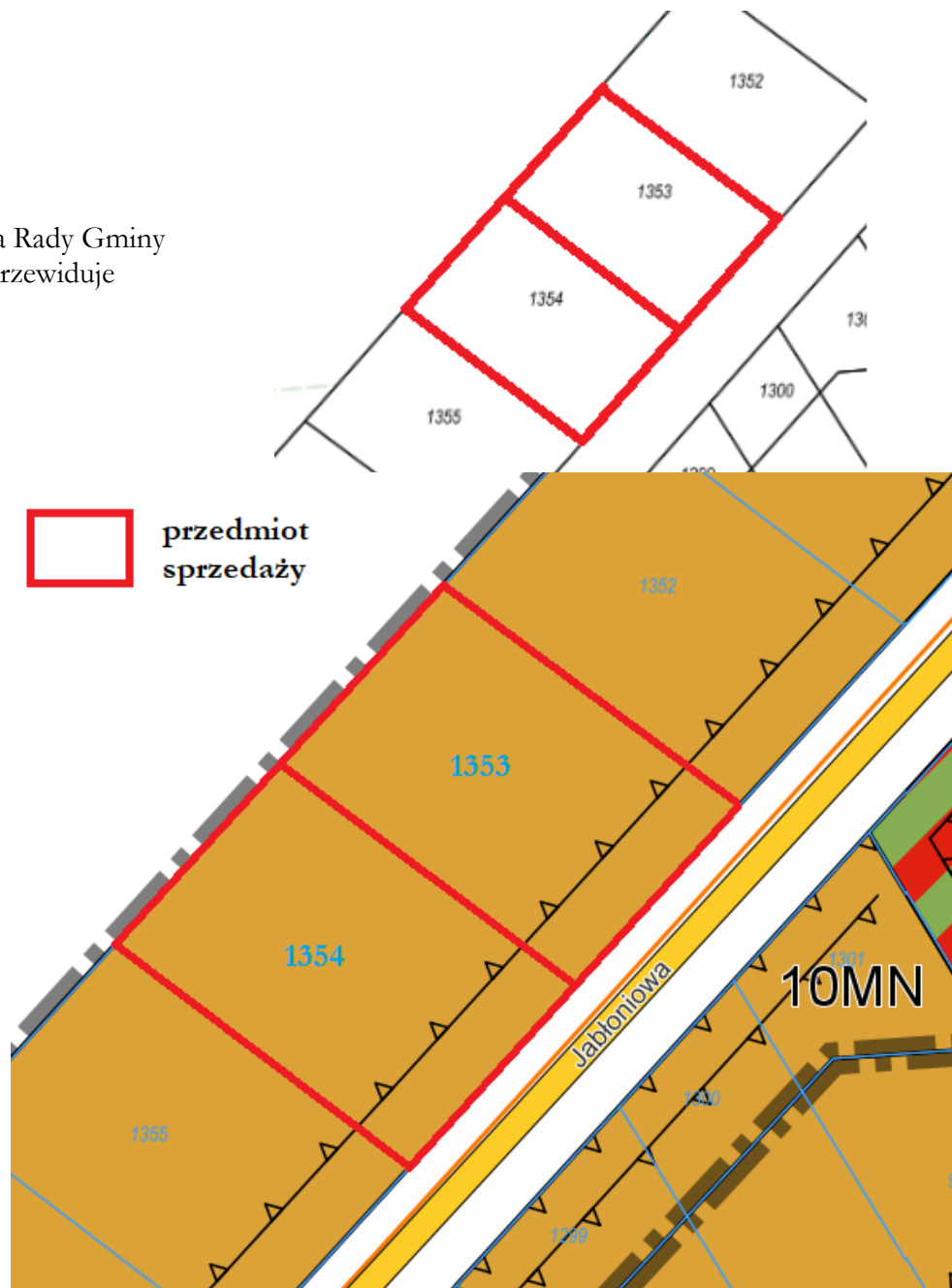


DZIAŁKA NR 1353

- 1) zgodnie z miejscowym planem zagospodarowania przestrzennego (Uchwała Rady Gminy Dębica Kaszubska Nr XXXVI/264/2013 z dnia 2013-11-13) dla działki przewiduje tereny zabudowy mieszkaniowej jednorodzinnej - **2MN**.
- 2) znajduje się w otulinie Parku Krajobrazowego „Dolina Słupi”,
- 3) dogodna pod zabudowę, łagodne ukształtowanie terenu, kształt regularny,
- 4) sieci uzbrojenia: brak uzbrojenia,
- 5) dojazd drogą nieurządzoną - ul. Jabłoniowa.

DZIAŁKA NR 1354

- 1) zgodnie z miejscowym planem zagospodarowania przestrzennego (Uchwała Rady Gminy Dębica Kaszubska Nr XXXVI/264/2013 z dnia 2013-11-13) dla działki przewiduje tereny zabudowy mieszkaniowej jednorodzinnej - **2MN**.
- 2) znajduje się w otulinie Parku Krajobrazowego „Dolina Słupi”,
- 3) dogodna pod zabudowę, łagodne ukształtowanie terenu, kształt regularny,
- 4) sieci uzbrojenia: brak uzbrojenia,
- 5) dojazd drogą nieurządzoną - ul. Jabłoniowa.



II. INFORMACJE DOTYCZĄCE PRZETARGU:

Przetarg odbędzie się w Urzędzie Gminy Dębica Kaszubska, ul. ks. Antoniego Kani 16a, 76-248 Dębica Kaszubska – sala konferencyjna im. Jadwigi Karaś.

Warunki przetargu:

1. Warunkiem przystąpienia do przetargu jest wpłacenie wadium w podanej wyżej wysokości w formie pieniądza: przelewem lub wpłatą na rachunek bankowy Urzędu Gminy Dębica Kaszubska **nr: 25 9315 0004 0060 0444 2000 0100 Bank Spółdzielczy w Ustce**, w taki sposób aby najpóźniej w dniu **2 listopada 2021 r.** wadium znajdowało się na rachunku bankowym Urzędu pod rygorem uznania, że warunek wpłaty wadium nie został spełniony. Datą dokonania wpłaty wadium jest data uznania rachunku bankowego Urzędu Gminy Dębica Kaszubska. W tytule przelewu należy wskazać: **numer działki i miejscowość**.
2. Wpłacone wadium:
 - 1) podlega zaliczeniu na poczet ceny nabycia nieruchomości w przypadku wygrania przetargu;
 - 2) ulega przepadkowi w razie uchylenia się uczestnika, który wygrał przetarg od zawarcia umowy notarialnej;
 - 3) zostaje zwrócone – w ciągu 3 dni od odwołania, zamknięcia, unieważnienia lub zakończenia wynikiem negatywnym przetargu, w sposób odpowiadający formie wnoszenia.

Komisja przetargowa przed otwarciem przetargu potwierdza wniesienie wadium przez uczestników przetargu.

3. W przetargu mogą brać udział osoby fizyczne lub prawne, które wniosą wadium w wyznaczonym terminie oraz przedłożą Komisji przetargowej w dniu przetargu następujące dokumenty:
 - 1) osoby fizyczne - dokument potwierdzający tożsamość (dowód osobisty),
 - 2) podmioty gospodarcze - elektroniczny odpis z właściwego dla danego podmiotu rejestru (CEIDG, KRS),
 - 3) pełnomocnicy- dokument potwierdzający tożsamość i pełnomocnictwo udzielone w formie aktu notarialnego o ile uprawnienia do działania w imieniu osób prawnych nie wynikają z innych dokumentów,
 - 4) w przypadku osób fizycznych prowadzących działalność w formie Spółki Cywilnej- umowę spółki oraz stosowne dokumenty do działania w imieniu spółki,
 - 5) oświadczenie o zapoznaniu się ze stanem prawnym i faktycznym nieruchomości ([druk do pobrania - załącznik nr 1 do niniejszego ogłoszenia](#)).
4. Przetarg jest ważny bez względu na liczbę uczestników, jeżeli przynajmniej jeden uczestnik zaoferuje co najmniej jedno postąpienie powyżej ceny wywoławczej.
5. O wysokości postąpienia decydują uczestnicy przetargu, przy czym minimalne postąpienie wynosi nie mniej niż 1 % ceny wywoławczej, z zaokrągleniem w górę do pełnych dziesiątek złotych.
6. Miejsce i termin zawarcia umowy w formie aktu notarialnego zostanie podany osobie ustalonej, jako nabywca nieruchomości w pisemnym zawiadomieniu, najpóźniej w ciągu 21 dni od dnia rozstrzygnięcia przetargu.
7. Jeżeli osoba ustalona, jako nabywca nieruchomości nie przystąpi bez usprawiedliwienia do zawarcia umowy, w miejscu i terminie podanym w zawiadomieniu, o którym mowa w ust. 6, Wójt Gminy Dębica Kaszubska może odstąpić od zawarcia umowy, a wpłacone wadium nie podlega zwrotowi.

8. W przypadku, gdy nabywcą nieruchomości ustalony zostanie cudzoziemiec w rozumieniu ustawy z dnia 24 marca 1920r. *o nabywaniu nieruchomości przez cudzoziemców* (Dz. U. z 2017 r. poz. 2278) do zawarcia umowy notarialnej sprzedaży nieruchomości nabywca winien przedłożyć zezwolenie, jeżeli uzyskanie zezwolenia wynika z przepisów cytowanej wyżej ustawy.
9. Przetarg może być odwołany z ważnych powodów.
10. Cena nieruchomości ustalona w przetargu płatna jest w całości przed zawarciem umowy notarialnej. Decyduje data wpływu całej kwoty na konto Urzędu Gminy Dębica Kaszubska, **Bank Spółdzielczy w Ustce, nr: 30 9315 0004 0060 0444 2000 0010**.
11. Nabywca ponosi koszty zawarcia umowy notarialnej oraz opłaty sądowe związane z dokonaniem wpisu w księdze wieczystej.
12. W 6- tygodniowym terminie wyznaczonym w wykazie nieruchomości przeznaczonych do sprzedaży, ogłoszonym zarządzeniem Wójta Gminy Dębica Kaszubska nr 111/2021 z dnia 21 lipca 2021 r. *w sprawie przeznaczenia nieruchomości z zasobu mienia komunalnego Gminy Dębica Kaszubska do zbycia i oddania w dzierżawę lub najem* nie wpłynęły żadne wnioski od osób, którym przysługuje pierwszeństwo w ich nabyciu na podstawie art. 34 ust.1 pkt 1 i pkt 2 ustawy *o gospodarce nieruchomościami* (Dz. U. z 2020 r. poz. 1990, z późn. zm.).
13. Przetarg przeprowadzony zostanie na podstawie art. 38-41 ustawy z dnia 21 sierpnia 1997 r. *o gospodarce nieruchomościami* (Dz.U z 2020 r. poz. 1990, z późn. zm.) oraz zgodnie z Rozporządzeniem Rady Ministrów z dnia 14 września 2004 r. *w sprawie sposobu i trybu przeprowadzania przetargów oraz rokowań na zbycie nieruchomości* (Dz. U z 2014 r. poz. 1490) i przeprowadzi go komisja przetargowa powołana przez Wójta Gminy Dębica Kaszubska Zarządzeniem nr 154/2021 z dnia 3 września 2021 r.
14. Szczegółowe informacje odnośnie zbywanych nieruchomości można uzyskać, w godzinach pracy urzędu: **w Urzędzie Gminy Dębica Kaszubska - Referat Gospodarki Nieruchomościami, lub telefonicznie tel. 666 366 828, a także drogą elektroniczną nieruchomosci@debnicakaszubska.eu**.
15. Treść niniejszego ogłoszenia jest podana do publicznej wiadomości poprzez wywieszenie na tablicy ogłoszeń w Urzędzie Gminy Dębica Kaszubska oraz opublikowana: w Biuletynie Informacji Publicznej Gminy Dębica Kaszubska (Zalätwanie spraw/Przetargi nieruchomości).
16. Wyciąg z ogłoszenia o przetargu podaje się do publicznej wiadomości przez ogłoszenie w prasie lokalnej o zasięgu obejmującym powiat Słupski – strona internetowa Monitora Urzędowego pod adresem: monitorurzedowy.pl, stornie internetowej Gminy Dębica Kaszubska pod adresem: <https://debnicakaszubska.eu/dzialki-na-sprzedaz/>, a także na tablicach ogłoszeniowych Sołectw Gminy.

Udział w postępowaniu przetargowym wiąże się z przetwarzaniem danych osobowych oferentów na zasadach określonych w Rozporządzeniu Parlamentu Europejskiego i Rady (UE) 2016/679 z dnia 27 kwietnia 2016 r. w sprawie ochrony osób fizycznych w związku z przetwarzaniem danych osobowych i w sprawie swobodnego przepływu takich danych oraz uchylenia dyrektywy 95/46/WE (ogólne rozporządzenie o ochronie danych) (Dz. U. UE. L 119 z 4.5.2016, str. 1—88) oraz w zakresie wynikającym z ustawy z dnia 21 sierpnia 1997 r. o gospodarce nieruchomościami (Dz. U. z 2020 r., poz. 1990, z późn. zm.) oraz rozporządzenia Rady Ministrów z dnia 14 września 2004 r. w sprawie sposobu i trybu przeprowadzania przetargów oraz rokowań na zbycie nieruchomości (Dz. U. z 2014 r., poz. 1490). Więcej informacji o przetwarzaniu danych osobowych pozyskanych w procesie udzielenia zamówienia przez Gminę Dębica Kaszubska – Urząd Gminy Dębica Kaszubska można uzyskać na stronie <http://ug.debnicakaszubska.ibip.pl/public/> w zakładce „RODO/ Klauzula informacyjna”.

Wójt Gminy Dębica Kaszubska
Iwona Warkocka
/Podpisano elektronicznie/