

RGN.6840.2.3.2021.KZ

Plan zbywania, nabywania i obciążania nieruchomości**z zasobu Gminy Dębica Kaszubska**

Wykonując uchwałę nr XXII/158/2012 Rady Gminy Dębica Kaszubska z dnia 29 października 2012 r. w sprawie określenia zasad nabywania, zbywania i obciążania nieruchomości oraz ich wydzierżawiania lub wynajmowania na czas oznaczony dłuższy niż 3 lata lub na czas nieoznaczony oraz ustalenia stawek czynszów dzierżawnych na terenie gminy Dębica Kaszubska (Dziennik Urzędowy Województwa Pomorskiego z 2012 r. poz. 3536, z późn. zm.), przedstawiam Radzie Gminy do zatwierdzenia:

1. Zbywanie nieruchomości w ramach sprzedaży:

Lp.	Obręb	Numer działki	Pow. [ha]	Użytek lub klasa	Nr załącznika
				Nazwa	
1.	Gogolewo	16	0,25	dr	1

2. Zbywanie nieruchomości na rzecz użytkownika wieczystego:

Lp.	Obręb	Numer działki	Pow. [ha]	Użytek lub klasa	Nr załącznika
				Nazwa	
1.	Dębica Kaszubska	80/2	0,2169	RVI	2

3. Nabywanie nieruchomości:

Lp.	Obręb	Numer działki	Pow. [ha]	Użytek lub klasa	Nr załącznika
				Nazwa	
1.	Dębica Kaszubska	173/7	0,013	dr	3
2.	Dębica Kaszubska	173/9	0,0114	dr	3
3.	Dębica Kaszubska	567/4	Część nieruchomości – zgodnie z załącznikiem nr 5	Bi	4

4. Obciążanie nieruchomości:

Lp.	Obręb	Numer działki	Funkcja działki	Nazwa przedsiębiorstwa	Nr załącznika
1.	Krzywań	149	drogowa	Energa Operator	5
2.	Budowo	189/2	drogowa	Energa Operator	6
3.	Dębica Kaszubska	203	drogowa	Energa Operator	7
4.	Gogolewo	1/6	drogowa	Energa Operator	8
5.	Gogolewo	70	drogowa	Energa Operator	8

Załączniki:

1. wydruk z mapy – działka nr 16, ob. Gogolewo - załącznik nr 1,
2. wydruk z mapy – działka nr 80/2, ob. Dębica Kaszubska - załącznik nr 2,
3. wydruk z mapy – działka nr 173/7 i nr 173/9, ob. Dębica Kaszubska – załącznik nr 3,
4. wydruk z mapy – działka nr 567/4, ob. Dębica Kaszubska – załącznik nr 4,
5. wydruk z mapy – działka nr 149, ob. Krzywań – załącznik nr 5,
6. wydruk z mapy – działka nr 189/2, ob. Budowo – załącznik nr 6,
7. wydruk z mapy – działka nr 203, ob. Dębica Kaszubska – załącznik nr 7,
8. wydruk z mapy – działka nr 1/6 i nr 70, ob. Gogolewo – załącznik nr 8.

Wyjaśnienia skrótów:

dr - drogi,

Bi – inne tereny zabudowane.

RVI - Grunty orne

WÓJT GMINY
Dębica Kaszubska
Monika Warkocka

Sporządziły:

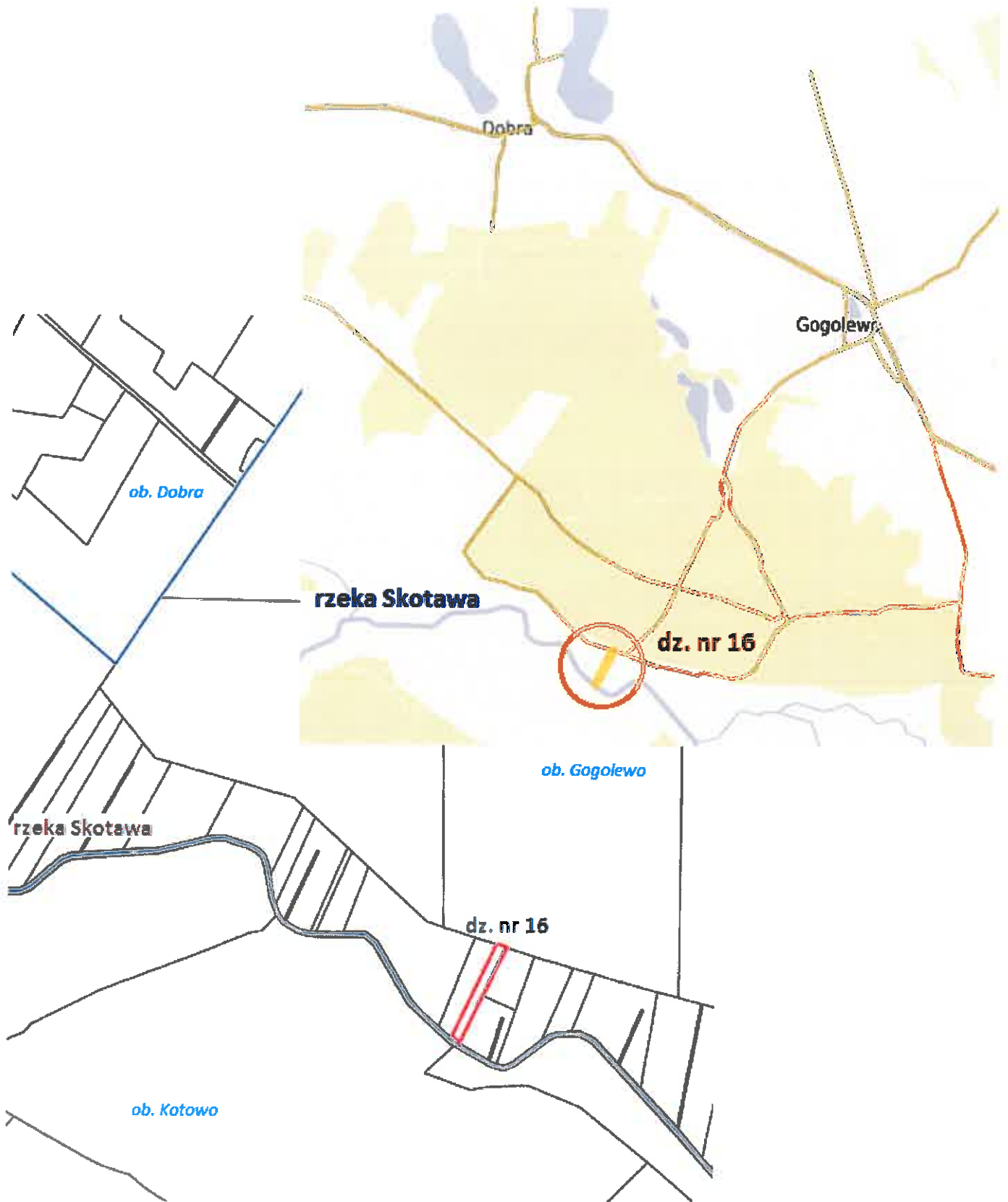
Monika Żendarska

Katarzyna Zakrzewska

Załącznik nr 1

do Planu zbywania, nabywania

i obciążania nieruchomości



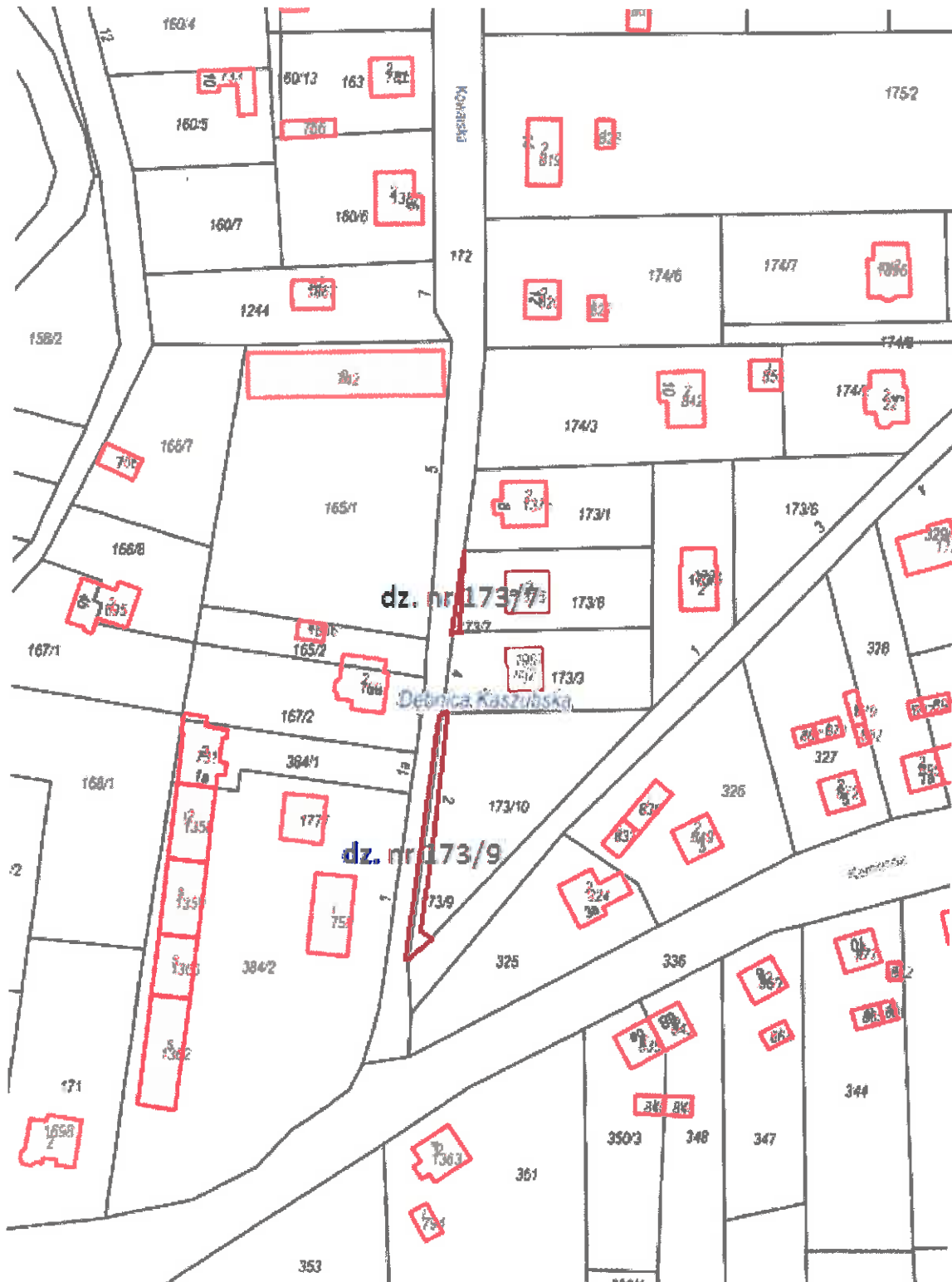
Załącznik nr 2

do Planu zbywania, nabywania
i obciążania nieruchomości



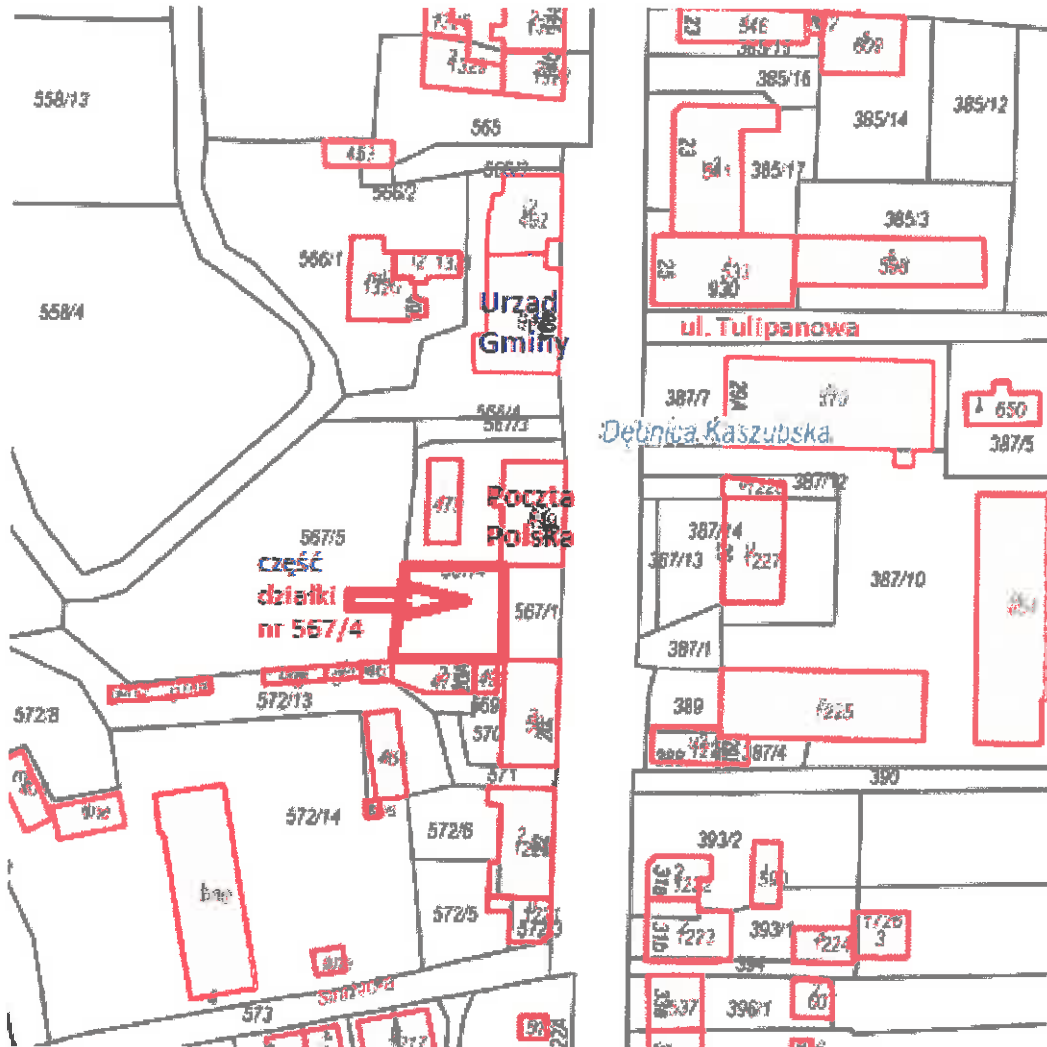
Załącznik nr 3

do Planu zbywania, nabywania
i obciążania nieruchomości



Załącznik nr 4

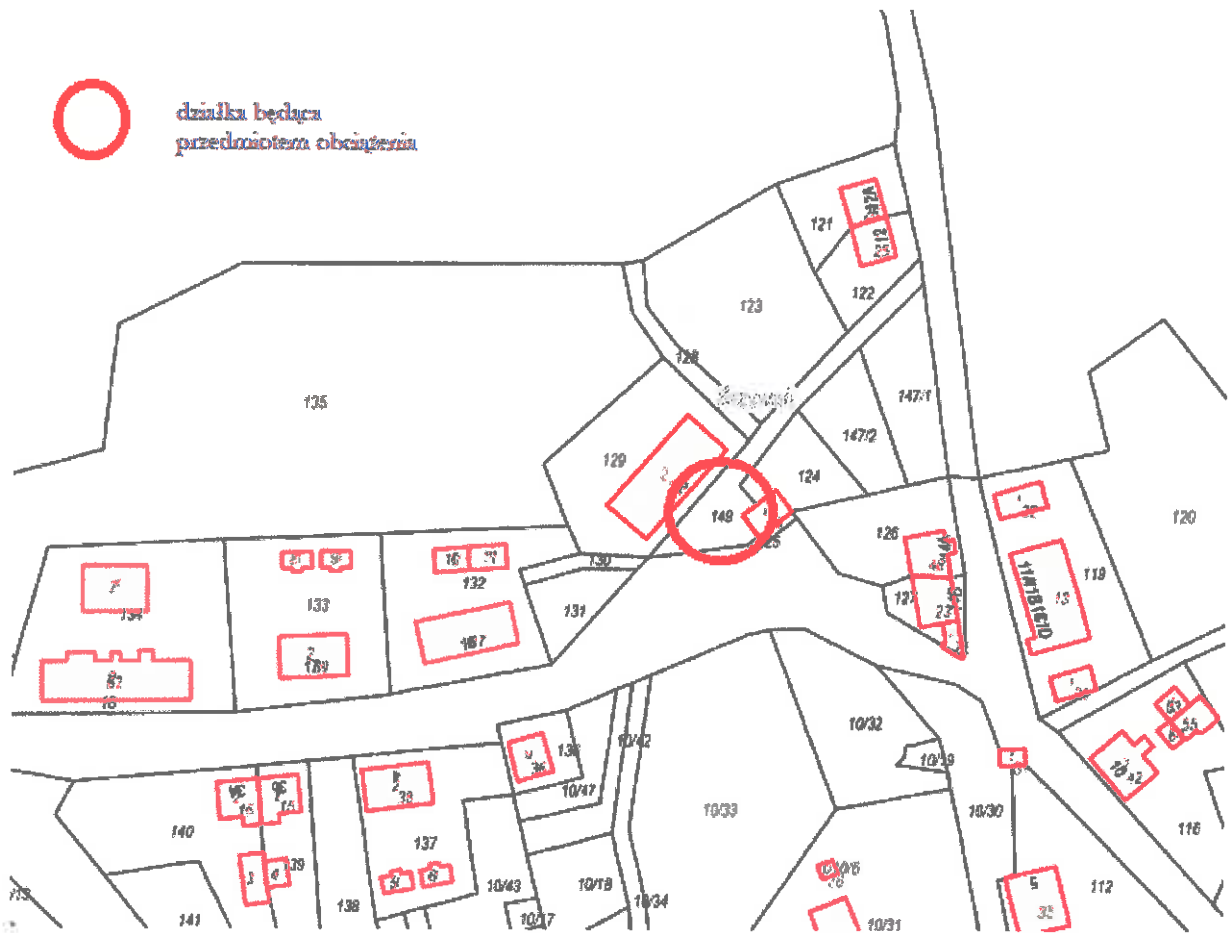
do Planu zbywania, nabywania
i obciążania nieruchomości



Załącznik nr 5

do Planu zbywania, nabycia

i obciążenia nieruchomości



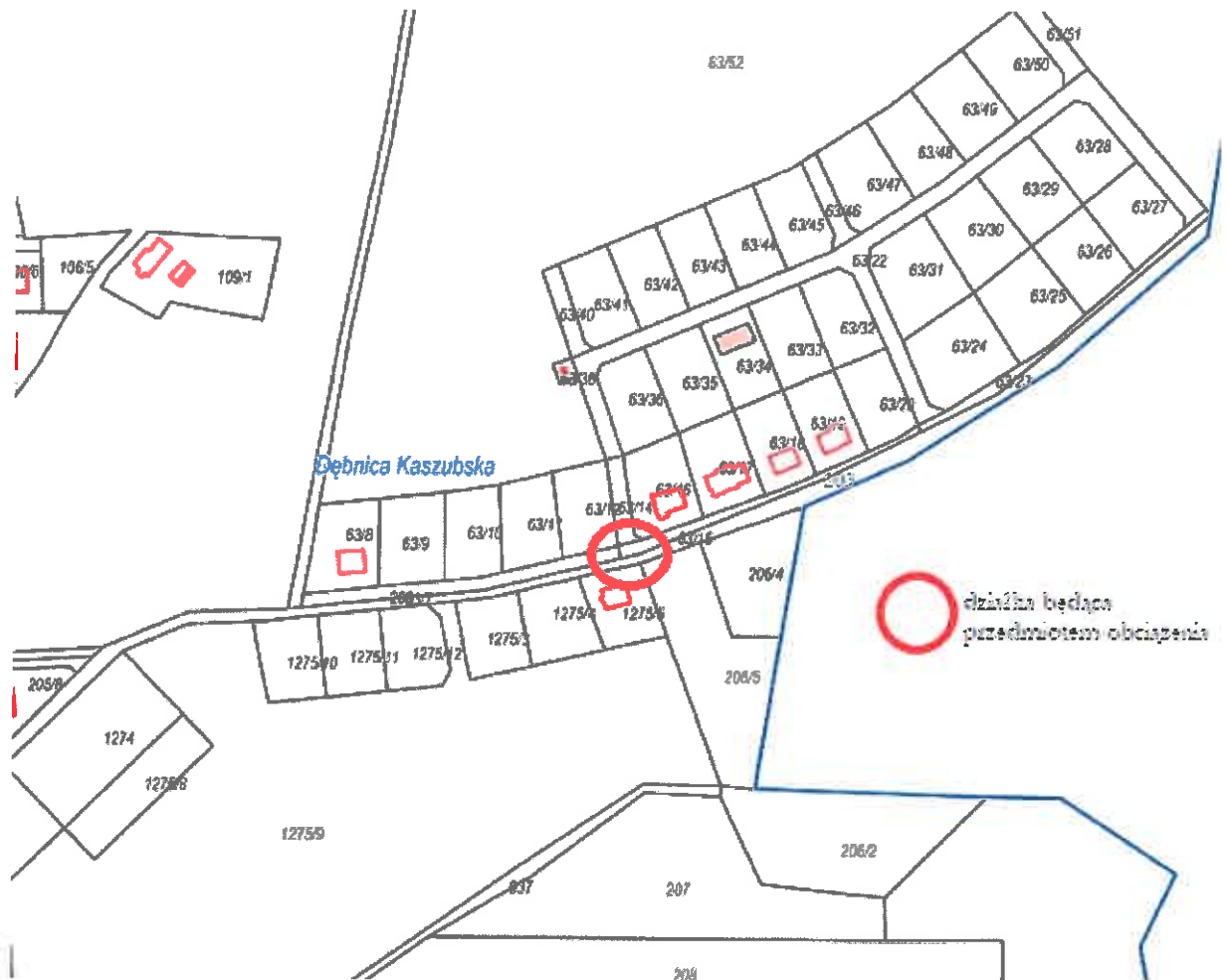
Załącznik nr 6

do Planu zbywania, nabywania

i obciążania nieruchomości



Załącznik nr 7
do Planu zbywania, nabywania
i obciążania nieruchomości



Załącznik nr 8

do Planu zbywania, nabywania
i obciążania nieruchomości

