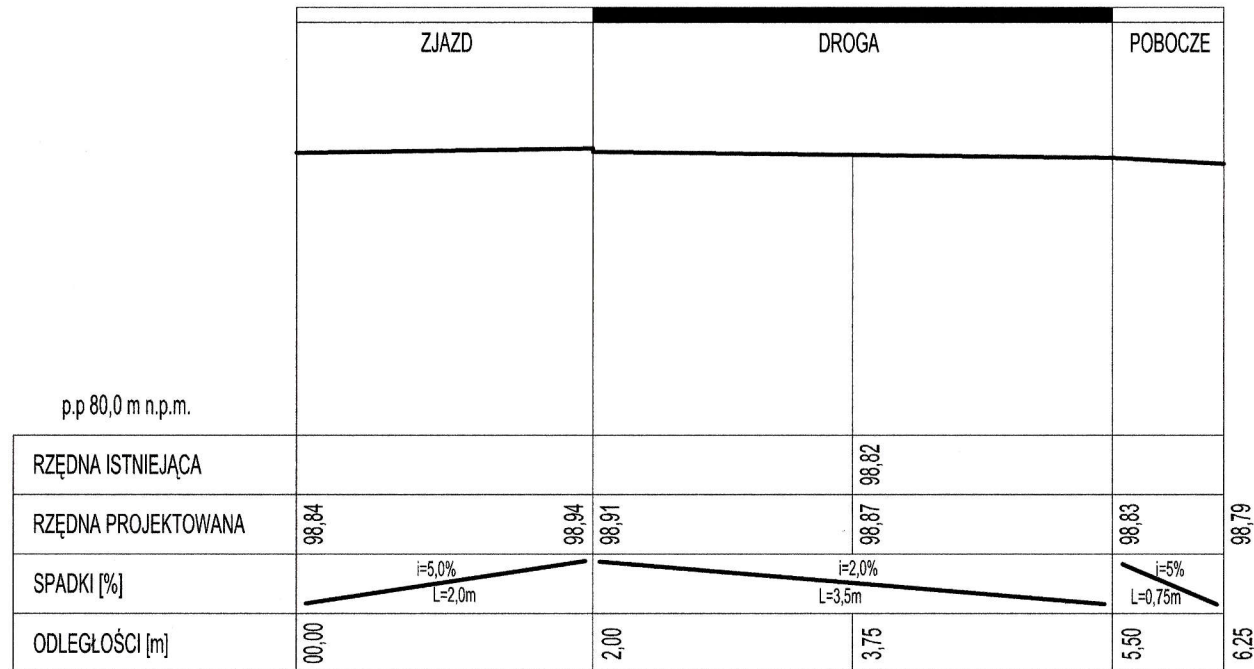


PRZEKRÓJ Hm 1+50,00
 PRZEBUDOWA DROGI GMINNEJ W MIEJSCOWOŚCI DOBRA
 SKALA OPRACOWANIA 1:10/100

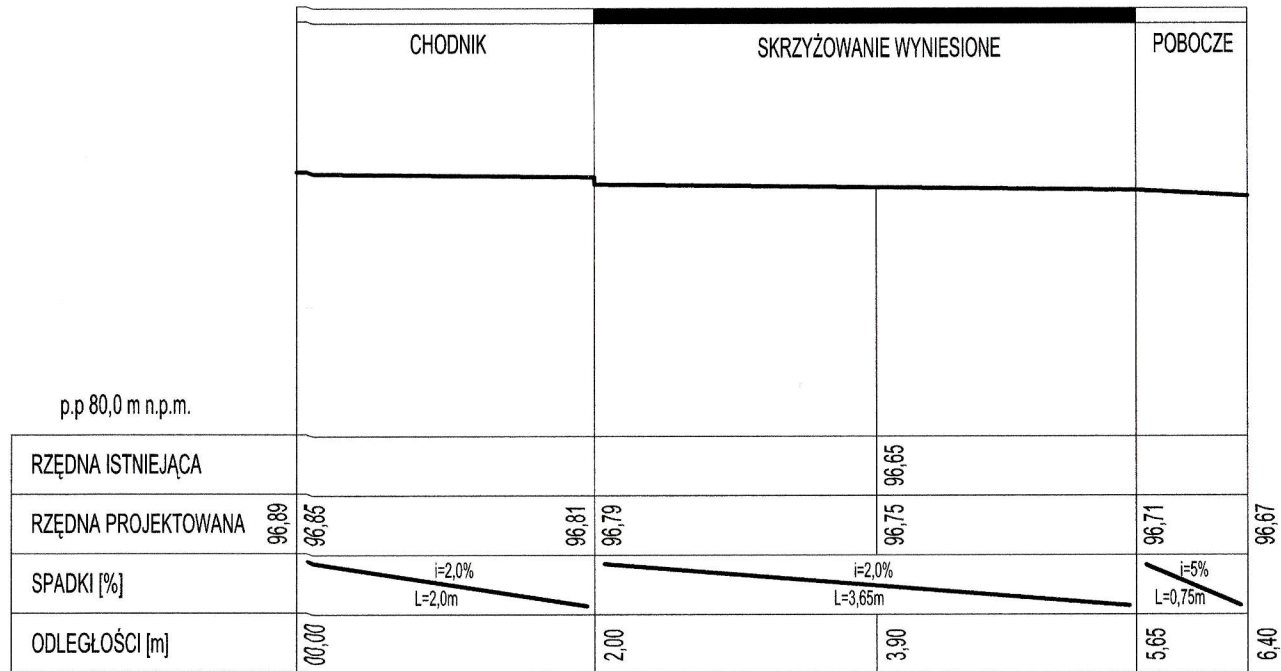
36



ARIGOLD UL. ŚWIĘTOJAŃSKA 45/6, 81-391 GDYNIA TEL: 733-460-745, e-mail: biuro@arigold.pl			
TEMAT OPRACOWANIA : PRZEBUDOWA DROGI GMINNEJ W MIEJSCOWOŚCI DOBRA	PROJEKTANT: JERZY CHOJNACKI	UPRAWNIENIA: BPK1-192-12/83 SPECJALNOŚĆ DROGOWA 	
	ASYSTENT PROJEKTANTA: MACIEJ CZECHOWSKI		
RYSUNEK: PRZEKRÓJ Hm 1+50,00	INWESTOR: GMINA DĘBNICA KASZUBSKA, UL. KS. ANTONIEGO KANI 16a, 76-248 D. KASZUBSKA		
	WRZESIEŃ 2020	Skala: 1:10/100	Nr rys. 15

PRZEKRÓJ Hm 2+00,00
 PRZEBUDOWA DROGI GMINNEJ W MIEJSCOWOŚCI DOBRA
 SKALA OPRACOWANIA 1:10/100

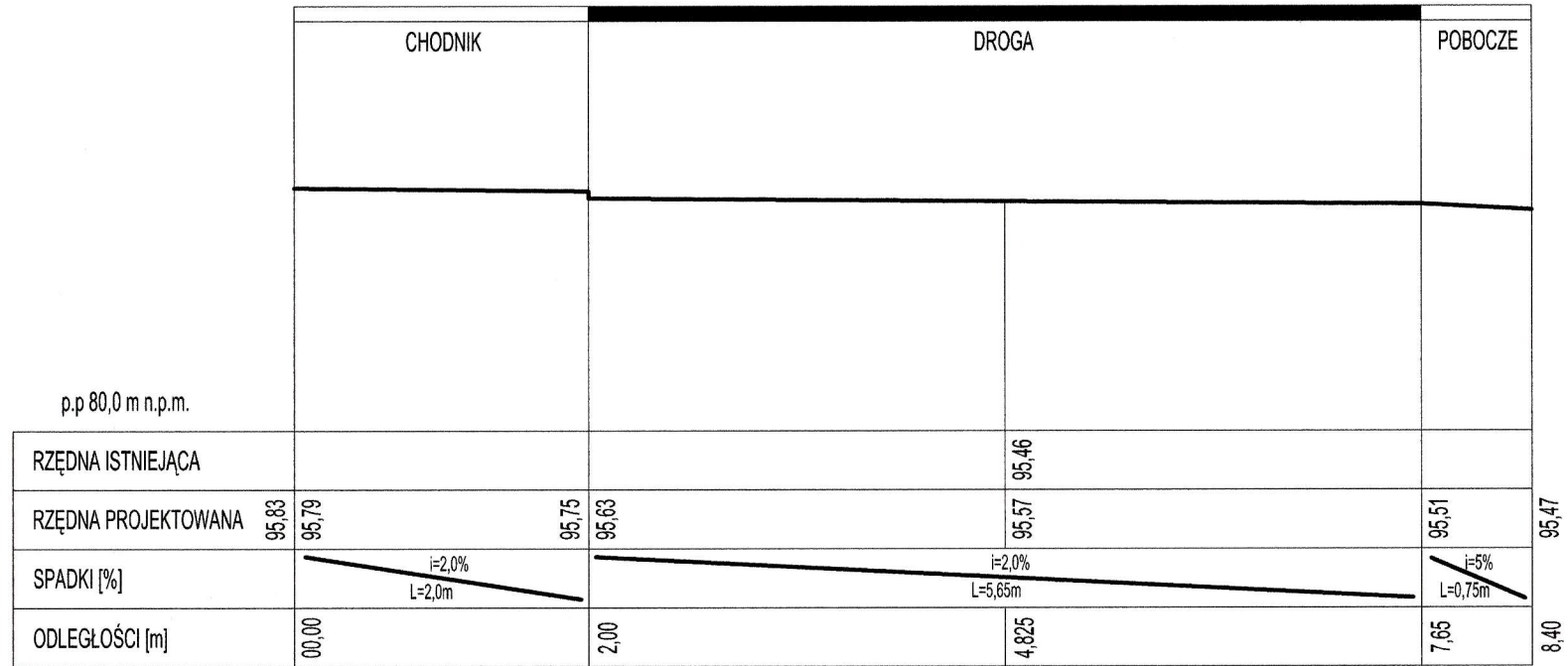
37




ARIGOLD UL. ŚWIĘTOJAŃSKA 45/6, 81-391 GDYNIA TEL: 733-460-745, e-mail: biuro@arigold.pl			
TEMAT OPRACOWANIA : PRZEBUDOWA DROGI GMINNEJ W MIEJSCOWOŚCI DOBRA	PROJEKTANT: JERZY CHOJNACKI	UPRAWNIENIA: BPK1-192-12/83 SPECJALNOŚĆ DROGOWA	
	ASYSTENT PROJEKTANTA : MACIEJ CZECHOWSKI		
RYSUNEK: PRZEKRÓJ Hm 2+00,00	INWESTOR : GMINA DĘBNICA KASZUBSKA, UL. KS. ANTONIEGO KANI 16a, 76-248 D. KASZUBSKA		
	WRZESIEŃ 2020	Skala: 1:10/100	Nr rys. 16

PRZEKRÓJ Hm 2+50,00
 PRZEBUDOWA DROGI GMINNEJ W MIEJSCOWOŚCI DOBRA
 SKALA OPRACOWANIA 1:10/100

38



ARIGOLD			
UL. ŚWIĘTOJAŃSKA 45/6, 81-391 GDYNIA			
TEL: 733-460-745, e-mail: biuro@arigold.pl			
TEMAT OPRACOWANIA : PRZEBUDOWA DROGI GMINNEJ W MIEJSCOWOŚCI DOBRA	PROJEKTANT: JERZY CHOJNACKI	UPRAWNIENIA: BPK1-192-12/83 SPECJALNOŚĆ DROGOWA	
	ASYSTENT PROJEKTANTA: MACIEJ CZECHOWSKI		
RYSUNEK: PRZEKRÓJ Hm 2+50,00	INWESTOR: GMINA DĘBNICA KASZUBSKA, UL. KS. ANTONIEGO KANI 16a, 76-248 D. KASZUBSKA		
	WRZESIEŃ 2020	Skala: 1:10/100	Nr rys. 17

Zestawienie wierzchołków i łuków poziomych

Opis zadania: W1 poziomy

Promień łuku kołowego	R: 252,000 m
Kąt zwrotu trasy	g: 11,2000 grad
Długość stycznnej głównej	T: 22,224 m
Odl. wierzchołka do śr. łuku	WS: 0,978 m
Odcięta PA	PA: 22,139 m
Rzędna AS	AS: 0,974 m
Cięciwa PS	PS: 22,160 m
Styczna pomocnicza PW1	PW: 11,091 m
Długość łuku kołowego	ł: 44,334 m

Zestawienie trasy

Pikietaż wierzchołka łuku	KM0+114,25
PŁK	KM0+092,03
ŚŁK	KM0+114,19
KŁK	KM0+136,36

Opis zadania: W2 poziomy

Promień łuku kołowego	R: 230,300 m
Kąt zwrotu trasy	g: 13,8000 grad
Długość stycznnej głównej	T: 25,059 m
Odl. wierzchołka do śr. łuku	WS: 1,359 m
Odcięta PA	PA: 24,912 m
Rzędna AS	AS: 1,351 m
Cięciwa PS	PS: 24,949 m
Styczna pomocnicza PW1	PW: 12,493 m
Długość łuku kołowego	ł: 49,922 m

Zestawienie trasy

Pikietaż wierzchołka łuku	KM0+163,00
PŁK	KM0+137,94
ŚŁK	KM0+162,90
KŁK	KM0+187,86

Opis zadania: W3 poziomy

Promień łuku kołowego	R: 44,900 m
Kąt zwrotu trasy	g: 65,3000 grad
Długość stycznnej głównej	T: 25,284 m
Odl. wierzchołka do śr. łuku	WS: 6,630 m
Odcięta PA	PA: 22,031 m
Rzędna AS	AS: 5,777 m
Cięciwa PS	PS: 22,776 m
Styczna pomocnicza PW1	PW: 11,773 m
Długość łuku kołowego	ł: 46,055 m

Zestawienie trasy

Pikietaż wierzchołka tuku KM0+232,90

PŁK KM0+207,62

ŚŁK KM0+230,64

KŁK KM0+253,67

UZGODNIENIA/ DECYZJE

Dębica Kaszubska, dnia 19 października 2020 r.

ARIGOLD
Paulina Kukła

ul. Świętojańska 45/6
81-391 Gdynia

Dotyczy: pisma z dnia 12.10.2020 r.; „Przebudowa drogi gminnej w miejscowości Dobra”.

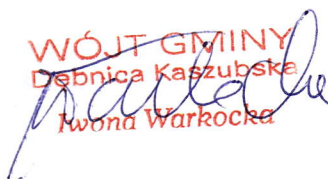
W nawiązaniu do otrzymanego pisma z dnia 12 października 2020 r. (data wpływu 15 października 2020 r.) w sprawie uzgodnienia projektu zagospodarowania terenu dla inwestycji pn. „Przebudowa drogi gminnej w miejscowości Dobra”, Gmina Dębica Kaszubska uzgadnia pozytywnie przedłożony projekt zagospodarowania terenu w zakresie projektowanego układu drogowego.

W załączeniu:

1. Uzgodniony projekt zagospodarowania terenu.

Z poważaniem

WÓJT GMINY
Dębica Kaszubska
Iwona Warkocka



Otrzymują:

1. Adresat
2. a/a

76-248 Dębica Kaszubska
Ul. Księdza Antoniego Kani 16a

j.dremo@debnicakaszubska.eu

Tel: 59 813 23 31, Fax 59 813 16 34

www.debnicakaszubska.eu



MAPA DO CELÓW PROJEKTOWYCH
SKALA 1:500

W3

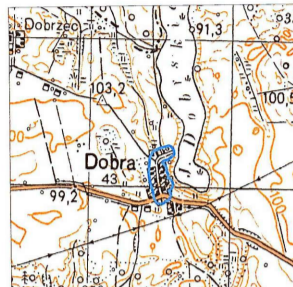
R:	44,50 m
α:	65,30 g
T:	25,294 m
WS:	6,630 m
PA:	22,031 m
AS:	6,777 m
PS:	22,776 m
PW:	11,773 m
L:	46,055 m

W2

R:	203,0 m
α:	0,3 g
T:	23,059 m
WS:	1,039 m
PA:	24,919 m
AS:	1,351 m
PS:	24,949 m
PW:	12,459 m
L:	49,022 m

W1

R:	252,0 m
α:	112 g
T:	22,224 m
WS:	0,978 m
PA:	22,139 m
AS:	0,974 m
PS:	22,160 m
PW:	11,091 m
L:	44,334 m



ID: 6640.2944.2020
woj. pomorskie
powiat: słupski
gm. Kobylnica [221206_2]
obręb: Dobra [0022]
działka 177/2

Układ odniesienia wysokości PL-EVRF2007-NH
Geodezyjny układ współrzędnych płaskich: "2000" strefa 6/18
Wykonana przez Usługi Geodezyjne Tomasz Gardzielewski
Mapa opracowana dnia 21 września 2020 r.

Dębica Kaszubska, dnia 2020-09-21
zakres aktualizacji
W zakresie mapy znajdują się prawem chronione przed zniszczeniem punkty osnowy geodezyjnej nr: brak
Mapa sporządzona bez służebności ujawnionych w KW
Przebieg części granic nie jest prawnie obowiązujący i służy wyłącznie do celów informacyjnych.
Nie wyklucza się istnienia w terenie również urządzeń podziemnych ułożonych, a nie zgłoszonych do inwentaryzacji geodezyjnej.

Legenda: m_w m_u m_w żywopłot
o drzewo niepomierzone
mgr inż. Mikołaj Mrozowski
GEODETA UPRAWNIONY
nr upr. 12351 (1,2)

GINA DĘBICA KASZUBSKA
ul. ks. Antoniego Kami 16a
79-248 DĘBICA KASZUBSKA
NIP 8392192397, REGON 770979903

Uzgodniono pozytywnie w zakresie projektowanego układu drogowego

WOJEWÓDZKA
Dębica Kaszubska
Iwona Winkoszka

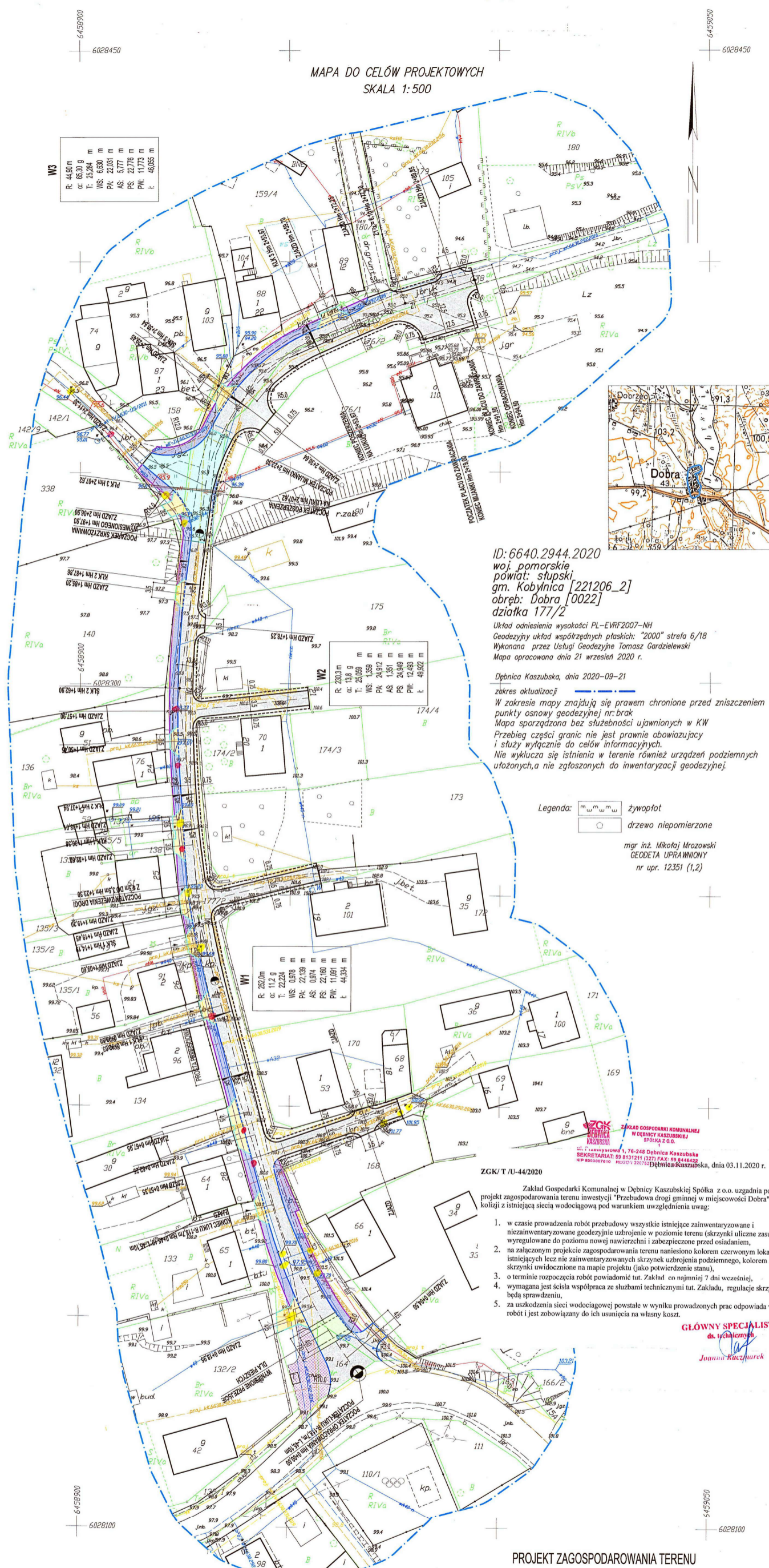
PROJEKT ZAGOSPODAROWANIA TERENU
PRZEBUDOWA DRÓGI GMINNEJ W MIEJSCOWOŚCI DOBRA
SKALA OPRACOWANIA 1:500

WYKAZ OZNACZEŃ:

	- PROJEKTOWANA NAWIERZCHNIA ASFALTOBETONOWA (DRÓGA, ZAJAZD, MIJANKA, PLAC DO ZAWRACANIA)- 1852,25m ²		- KRAWĘŻNIK BETONOWY WYNIESIONY 15x30x100
	- SKRZYŻOWANIE WYNIESIONE Z KOSTKI BETONOWEJ GR.8CM- 231,00m ²		- KRAWĘŻNIK BETONOWY NAJAZDOWY 15x22x100
	- CHODNIK Z KOSTKI BETONOWEJ GR.8CM- 477,20m ²		- OPORNIK BETONOWY 12x30x100
	- ZAJAZD Z KOSTKI BETONOWEJ GR.8CM- 223,40m ²		- OBRZEŻE BETONOWE 8x30x100
	- WYNIESIONE PRZEJŚCIE DLA PIESZYCH Z KOSTKI BETONOWEJ GR.8CM- 56,85m ²		- RURY OSŁONOWE φ 110mm NA SIECI ELEKTROENERGETYCZNEJ
	- POROCCZA 0,75m- 177,90m ²		
	- GRANICE DZIAŁEK		
	- CHODNIK DO PRZEŁOŻENIA		

ARSOLDO UL. ŚWĘTOJANSKA 45B, 81-301 GYDYNIA TEL. 723-402-745, e-mail: biuro@arsoldo.pl		
TEMAT OPRACOWANIA: PRZEBUDOWA DRÓGI GMINNEJ W MIEJSCOWOŚCI DOBRA	PROJEKTANT: JERZY CHOJNACKI	UPRAWNIENIA: SPK1-102-1203 SPECJALNOŚĆ DRÓGOWA
ASYSTENT PROJEKTANTA: MACIEJ CZECHOWSKI	WZROST: GMINA DĘBICA KASZUBSKA, UL. KS. ANTONIEGO KAMI 16A, 76-348 D. KASZUBSKA	
WZROST: WRZESIEŃ 2020	Skala: 1:500	Nr rys. 1

MAPA DO CELÓW PROJEKTOWYCH
SKALA 1:500



W3

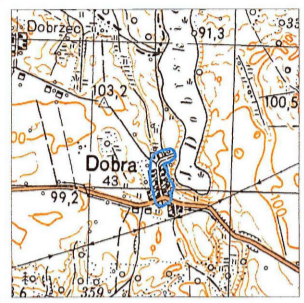
R:	44,90 m	m
cc:	65,38 g	m
T:	25,284	m
WS:	6,830	m
PA:	22,031	m
AS:	5,177	m
PS:	22,776	m
PW:	11,773	m
L:	46,055	m

W2

R:	220,3 m	m
cc:	13,8 g	m
T:	25,059	m
WS:	1,359	m
PA:	24,912	m
AS:	1,351	m
PS:	24,949	m
PW:	12,493	m
L:	49,922	m

W1

R:	252,0 m	m
cc:	11,2 g	m
T:	22,224	m
WS:	0,978	m
PA:	22,139	m
AS:	0,974	m
PS:	22,160	m
PW:	11,091	m
L:	44,334	m



ID: 6640.2944.2020
woj. pomorskie
powiat: słupski
gm. Kobylnica [221206_2]
obręb: Dobra [0022]
działka 177/2

Układ odniesienia wysokości PL-EVRF2007-NH
Geodezyjny układ współrzędnych płaskich: "2000" strefa 6/18
Wykonana przez Usługi Geodezyjne Tomasz Gardzielewski
Mapa opracowana dnia 21 września 2020 r.

Dębica Kaszubska, dnia 2020-09-21
zakres aktualizacji
W zakresie mapy znajdują się prawem chronione przed zniszczeniem punkty osnowy geodezyjnej nr: brak
Mapa sporządzona bez służebności ujawnionych w KW
Przebieg części granic nie jest prawnie obowiązujący i służy wyłącznie do celów informacyjnych.
Nie wyklucza się istnienia w terenie również urządzeń podziemnych ułożonych, a nie zgłoszonych do inwentaryzacji geodezyjnej.

Legenda: m_wm_wm_w żywopłot
o drzewo niepomierzone

mgr inż. Mikolaj Mrozowski
GEODETA UPRAWNIONY
nr upr. 12351 (1,2)

ZGK Zakład Gospodarki Komunalnej w Dębicy Kaszubskiej Spółka z o.o.
ul. Trzemeszewska 1, 76-348 Dębica Kaszubska
SEKRETARIAT: 99 8131211 (327) FAX: 99 8414422
NIP: 580207010 REGON: 142077010 Dębica-Kaszubska, dnia 03.11.2020 r.

ZGK/T/U-44/2020
Zakład Gospodarki Komunalnej w Dębicy Kaszubskiej Spółka z o.o. uzgadnia pozytywnie projekt zagospodarowania terenu inwestycji "Przebudowa drogi gminnej w miejscowości Dobra" w zakresie kolizji z istniejącą siecią wodociagową pod warunkiem uwzględnienia uwag:

- w czasie prowadzenia robót przebudowy wszystkie istniejące zainwentaryzowane i niezainwentaryzowane geodezyjne uziębienie w poziomie terenu (skrzynki uliczne zasuw) muszą być wyregulowane do poziomu nowej nawierzchni i zabezpieczone przed osiadaniami,
- na załączonym projekcie zagospodarowania terenu naniesiono kolorem czerwonym lokalizacje istniejących lecz nie zainwentaryzowanych skrzynek uzbrojenia podziemnego, kolorem żółtym skrzynki uwidocznione na mapie projektu (jako potwierdzenie stanu),
- o terminie rozpoczęcia robót powiadomić tut. Zakład co najmniej 7 dni wcześniej,
- wymagana jest ścisła współpraca ze służbami technicznymi tut. Zakładu, regulacje skrzynek podlegać będą sprawdzeniu,
- za uszkodzenia sieci wodociagowej powstałe w wyniku prowadzonych prac odpowiada wykonawca robót i jest zobowiązany do ich usunięcia na własny koszt.

GLÓWNY SPECJALISTA
dr inż. Joanna Kuczyńska

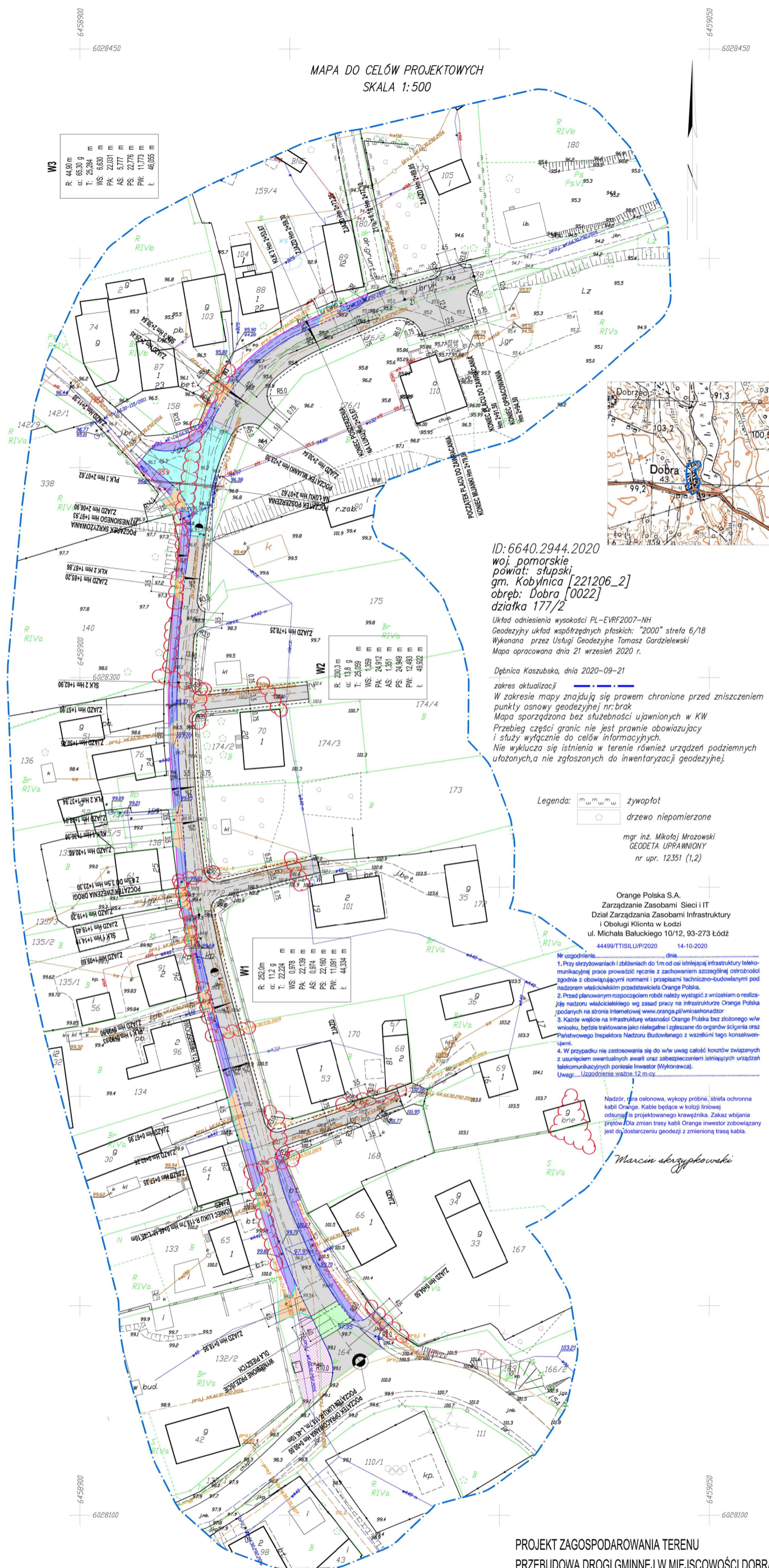
WYKAZ OZNAZEŃ:

- | | |
|---|--|
| -PROJEKTOWANA NAWIERZCHNIA ASFALTOBETONOWA (DROGA, ZAJZDY, MIAJANKA, PLAC DO ZAWRACANIA)- 1852,25m ² | -KRAWĘŻNIK BETONOWY WYNIESIONY 15x30x100 |
| -SKRZYŻOWANIE WYNIESIONE Z KOSTKI BETONOWEJ GR.8CM- 231,00m ² | -KRAWĘŻNIK BETONOWY NAJAZDOWY 15x22x100 |
| -CHODNIK Z KOSTKI BETONOWEJ GR.8CM- 477,20m ² | -OPORNIK BETONOWY 12x30x100 |
| -ZAJZDY Z KOSTKI BETONOWEJ GR.8CM- 223,40m ² | -OBRZEŻE BETONOWE 8x30x100 |
| -WYNIESIONE PRZEJŚCIE DLA PIESZYCH Z KOSTKI BETONOWEJ GR.8CM- 56,85m ² | -RURY OSŁONOWE φ 110mm NA SIECI ELEKTROENERGETYCZNEJ |
| -POBOCZA 0,75m- 177,90m ² | |
| -GRANICE DZIAŁEK | |
| -CHODNIK DO PRZEJAZDU | |

PROJEKT ZAGOSPODAROWANIA TERENU
PRZEbudowa drogi gminnej w miejscowości Dobra
SKALA OPRACOWANIA 1:500

ARIGOLD UL. ŚWIECZKARSKA 45A, 81-391 GOSINA TEL: 73-460 745, e-mail: biuro@arigold.pl		
TEMAT OPRACOWANIA: PRZEbudowa drogi gminnej w miejscowości Dobra	PROJEKTANT: JERZY CHOJNACKI	OPRAWIENIE: BP-102-0303 SPECJALNOŚĆ DROGOWA
ASPIRENT PROJEKTANTA: MACIEJ CZECHOWSKI		
PYSANEK: PROJEKT ZAGOSPODAROWANIA TERENU		
WYKONANO: GMINA DĘBNICA KASZUBSKA, UL. KS. ANTONIEGO KAWI 16a, 76-248 D. KASZUBSKA		
WRZESIEŃ 2020 Skala: 1:500 Nr rys. 1		

MAPA DO CELÓW PROJEKTOWYCH
SKALA 1:500



W3

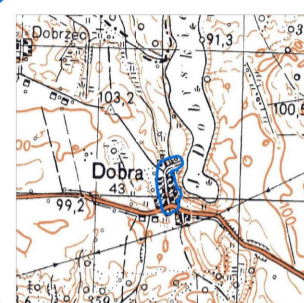
R:	44,90 m
α:	63,98 °
T:	23,284 m
WS:	6,630 m
PA:	22,031 m
AS:	5,777 m
PS:	22,776 m
PW:	11,773 m
l:	46,005 m

W2

R:	203,3 m
α:	13,8 °
T:	28,059 m
WS:	1,329 m
PA:	24,912 m
AS:	1,351 m
PS:	24,949 m
PW:	12,483 m
l:	49,522 m

W1

R:	320,0 m
α:	112,4 °
T:	22,224 m
WS:	0,876 m
PA:	24,139 m
AS:	0,874 m
PS:	24,169 m
PW:	11,091 m
l:	44,334 m



ID: 6640.2944.2020
woj. pomorskie
powiat: słupski
gm. Kobylnica [221206_2]
obręb: Dobra [0022]
działka 177/2

Układ odniesienia wysokości PL-EVRF2007-NH
Geodezyjny układ współrzędnych płaskich: "2000" strefa 6/18
Wykonana przez Usługi Geodezyjne Tomasz Gardzielewski
Mapa opracowana dnia 21 września 2020 r.

Dębica Kaszubska, dnia 2020-09-21
zakres aktualizacji
W zakresie mapy znajdują się prawem chronione przed zniszczeniem punkty osnowy geodezyjnej nr: brak
Mapa sporządzona bez służebności ujawnionych w KW
Przebieg części granic nie jest prawnie obowiązujący i służy wyłącznie do celów informacyjnych.
Nie wyklucza się istnienia w terenie również urządzeń podziemnych ułożonych, a nie zgłoszonych do inwentaryzacji geodezyjnej.

Legenda: żywopłat
 drzewo niepomierzone
mgr inż. Mikołaj Mrozowski
GEODETA UPRAWNIENY
nr upr. 12351 (1,2)

Orange Polska S.A.
Zarządzanie Zasobami Sieci i IT
Dział Zarządzania Zasobami Infrastruktury i Obsługi Klienta w Łodzi
ul. Michała Bałuckiego 10/12, 93-273 Łódź
44499TTISILUP/2020 14-10-2020

- Nr uzgodnienia: _____ dnia _____
- Przy skrzyżowaniach i zblizeniach do 1m od osi istniejącej infrastruktury telekomunikacyjnej prace prowadzić z zachowaniem szczególnej ostrożności zgodnie z obowiązującymi normami i przepisami techniczno-budowlanymi pod nadzorem właścicielskim przedsiębiorstwa Orange Polska.
 - Przed planowanym rozpoczęciem robót należy wystąpić z wnioskiem o realizację nadzoru właścicielskiego wg zasad pracy na infrastrukturze Orange Polska podanych na stronie internetowej www.orange.pl/wnioskonadzor
 - Każde wejście na infrastrukturę własności Orange Polska bez zezwolenia w/w wniosku, będzie traktowane jako nielegalne i zgłaszane do organów ścigania oraz Państwowego Inspektora Nadzoru Budowlanego z wszelkimi tego konsekwencjami.
 - W przypadku nie zastosowania się do w/w uwag całość kosztów związanych z usunięciem ewentualnych awarii oraz zabezpieczeniem istniejących urządzeń telekomunikacyjnych poniesie Inwestor (Wykonawca).
- Uwaga: ... Ukazanie ważne: 12 m-cy

Nadzór: terra oslonowa, wykopy próbne, strefa ochronna kabli Orange. Kable będące w kolizji liniowej odsunąć na projektowanego krawężnika. Zakaz wibiania prętów. Dla zmian trasy kabli Orange inwestor zobowiązany jest do dostarczenia geodezji z zmienioną trasą kabli.

Marcin skrzyżkowski

WYKAZ OZNACZEŃ:

- PROJEKTOWANA NAWIERZCHNIA ASFALTOBETONOWA (DROGA, ZJAZDY, MLANKA, PLAC DO ZAWRACANIA)- 1852,25m²
- SKRZYŻOWANIE WYNIESIONE Z KOSTKI BETONOWEJ GR.8CM- 231,00m²
- CHODNIK Z KOSTKI BETONOWEJ GR.8CM- 477,20m²
- ZJAZDY Z KOSTKI BETONOWEJ GR.8CM- 223,40m²
- WYNIESIONE PRZEJŚCIE DLA PIESZYCH Z KOSTKI BETONOWEJ GR.8CM- 56,85m²
- POBOCZA 0,75m- 177,90m²
- GRANICE DZIAŁEK
- CHODNIK DO PRZEŁOŻENIA
- KRAWĘŻNIK BETONOWY WYNIESIONY 15x30x100
- KRAWĘŻNIK BETONOWY NAJAZDOWY 15x22x100
- OPORNIK BETONOWY 12x30x100
- OBRZEŻE BETONOWE 6x30x100
- RURY OSŁONOWE ø 110mm NA SIECI ELEKTROENERGETYCZNEJ

PROJEKT ZAGOSPODAROWANIA TERENU
PRZEBUDOWA DRÓGI GMINNEJ W MIEJSCOWOŚCI DOBRA
SKALA OPACOWANIA 1:500

ARGOLD UL. ŚWIĘTOJANKA 45B, 81-381 GOZYNA TEL. 70-482-76, e-mail: biuro@argold.pl		
TEMAT OPACOWANIA: PRZEBUDOWA DRÓGI GMINNEJ W MIEJSCOWOŚCI DOBRA	PROJEKTANT: JERZY CHOJNACKI	UPRAWNIENIA: BPO-106-1203 SPECJALNOŚĆ: DROGOWA
PRACOWNIK: PROJEKT ZAGOSPODAROWANIA TERENU	ASYSTENT PROJEKTANTA: MACIEJ CZECHOWSKI	INWESTOR: GMINA DĘBNICA KASZUBSKA, UL. KS. ANTONIEGO KANI 16a, 76-248 D. KASZUBSKA
WRZEŚNIEN 2020	Skala: 1:500	Nr rys. 1

Energa Oświetlenie Sp. z o.o.
Rejon Usług Oświetleniowych Słupsk
ul. Rybacka 4A 76-200 Słupsk
tel. 598416960 fax 598416950

Uzgodnienie nr 141/2020 z dnia 06-11-2020

Ważne 2 lata od w/w daty.

Uzgodniono projekt – Przebudowa drogi gminnej w miejscowości DOBRA gm. DĘBNICA KASZUBSKA

UWAGI:

1. Rozpoczęcie robót zgłosić na 14 dni przed terminem do ENERGA OŚWIETLENIE Sp. z o.o. celem ustalenia bliższych szczegółów występujących kolizji i zbliżeń z urządzeniami elektroenergetycznymi.
2. Przy wykonywaniu robót napotkane urządzenia energetyczne traktować jako czynne (pod napięciem - mogące grozić porażeniem) i zachować warunki bezpieczeństwa.
3. Wykonawca robót pokrywa koszty naprawy i poniesione straty przez ENERGA OŚWIETLENIE Sp. z o.o. na skutek ewentualnych uszkodzeń urządzeń energetycznych podczas prowadzonych robót.
4. W miejscach skrzyżowań odkopane kable elektroenergetyczne ostonić rurami ochronnymi zgodnie z zaleceniami normy N SEP-E-004
5. Na skrzyżowaniach i zbliżeniach projektowanych sieci z istniejącą siecią energetyczną ENERGA OŚWIETLENIE Sp. z o.o. prace wykonywać z zachowaniem szczególnej ostrożności, sprzętem ręcznym, oraz zgodnie z normą SEP-E-004
6. Odkryte kable podlegają etapowemu odbiorowi przez ENERGA OŚWIETLENIE Sp. z o.o.
7. Zachować odległości projektowanej zabudowy od istniejących linii napowietrznych zgodnie z normami PN-E-05100-1 i N-SEP-E-003
8. Ewentualne usunięcie istniejących sieci elektroenergetycznych z terenu wymaga opracowania projektu technicznego i wykonania przebudowy na koszt inwestora
9. Przed rozpoczęciem robót wykonać przekopy kontrolne dla zinwentaryzowania tras istniejących kabli energetycznych

.....
Specjalista wiodący ds. oświetlenia
Dział Realizacji Usług Słupsk

~~Krzysztof Dumanowski~~

