




Legenda

dla planu zatwierzonego Uchwałą Nr XXIX/153/2005 z 31-01-2005r.

Ustalenia planu

	Granica planu		Teren stacji transformatorowej		Drogi publiczne (dojazdowe)
	Drogi publiczne (lokalne)		Drogi publiczne (zbiorcze)		Stacja paliw
	Ciągi piesze (przejazdowe)		Tereny zabudowy mieszkaniowej jednorodzinnej		Teren zabudowy mieszkaniowej jednorodzinnej oraz usług handlu i gastronomii
	Teren zabudowy mieszkaniowej jednorodzinnej, usług handlu i gastronomii oraz stacji transformatorowej		Tereny dla ogólnodostępnych usług oraz parkingu		Nieprzekraczalna linia zabudowy

Oznaczenia informacyjne

	Tereny zieleni izolacyjnej		Linia energetyczna SN (zlikwidowana)		Linia energetyczna SN (projektowana)
---	----------------------------	---	---	---	---

Dmaj

WARUNKI TECHNICZNE
DECYZJE
UZGODNIENIA

Dębica Kaszubska, dnia 29.08.2018 r.

RZZ.7001.35.2018.AG

ARIGOLD Paulina Kukla

ul. Świętojańska 92-94c/4

81-388 Gdynia

W nawiązaniu do pisma z dnia 24.08.2018 r. w sprawie wydania warunków technicznych dla projektowanej kanalizacji deszczowej w ramach inwestycji „Przebudowa ulicy Sosnowej i Kasztanowej w m. Dębica Kaszubska” ustala się:

1. Ulica Kasztanowa (nr 148035G) - lokalizować studnie na istniejącej sieci deszczowej oraz zaprojektować wpusty i przykanaliki.
2. Ulica Sosnowa (nr 147036G) – projektowaną sieć KD z PVC-U Ø 400 mm włączyć do istniejącej sieci deszczowej zlokalizowanej na działce nr 1094 (do istniejącej studni D3ist.). Projektowaną sieć deszczową na odcinku od istniejącej studni D3 do projektowanej studni D19 w Hm 5+28,90 wykonać metodą bezwykopową.

Rozpoczęcie robót na wykonanie sieci deszczowej należy zgłosić w tut. Urzędzie na 7 dni przed planowanym terminem ze wskazaniem kierownika budowy (dokonać należy również uzgodnień zajęcia pasa drogowego). Po wykonaniu prac montażowych, w stanie odkrytym należy zgłosić roboty do sprawdzenia technicznego oraz zainwentaryzować geodezyjnie przez uprawnionego geodetę. Do odbioru końcowego należy dostarczyć protokół z próby szczelności podpisany przez kierownika budowy i przedstawiciela Gminy.

Warunki tracą ważność po 2- latach od daty wydania.

WÓJT GMINY
Dębica Kaszubska
Iwona Warchocka

76-248 Dębica Kaszubska
Ul. Księdza Antoniego Kani 16a

a.gardzielewski@debnicakaszubska.eu
Tel: 59 813 17 19, Fax 59 813 16 34
www.debnicakaszubska.eu



RZZ.7230.76.2018.JK

DECYZJA

Na podstawie:

- art. 39 ust. 3 oraz 3a Ustawy z dnia 21 marca 1985 r. o drogach publicznych (Dz. U. z 2017 r. poz. 2222, z późn. zm.);
- §140 Rozporządzenia Ministra Transportu i Gospodarki Morskiej z dnia 2 marca 1999 r. w sprawie warunków technicznych, jakim powinny odpowiadać drogi publiczne i ich usytuowanie (Dz. U. z 2016 r. poz. 124);
- art. 104 ustawy z dnia 14 czerwca 1960 r. Kodeksu postępowania administracyjnego (Dz. U. z 2017 r. poz. 1257, z późn. zm.);

po rozpatrzeniu wniosku z dnia 24 sierpnia 2018 r., złożonego przez

ARIGOLD Paulina Kukła,
ul. Świętojańska 92-94c/4, 81-388 Gdynia

w sprawie wydania zezwolenia uzgadniającego lokalizację projektowanej sieci kanalizacji deszczowej w ramach inwestycji „Przebudowa ulicy Sosnowej i Kasztanowej w m. Dębica Kaszubska”.

ZEZWALAM,

na umieszczenie w pasie drogowym dróg gminnych (dz. nr 1037/1, 1049, 1094, 1226, obręb ewidencyjny Dębica Kaszubska) urządzeń infrastruktury technicznej w postaci sieci kanalizacji deszczowej w ramach inwestycji „Przebudowa ulicy Sosnowej i Kasztanowej w m. Dębica Kaszubska”.

Wszelkie roboty w pasie drogowym należy realizować w terminie sprzyjających warunków pogodowych (dodatnich temperatur).

Zezwolenie zarządcy drogi wyrażone w niniejszej decyzji nie jest równoznaczne z pozwoleniem na prowadzenie robót w pasie drogowym, o które inwestor powinien w terminie 21 dni przed prowadzeniem prac wystąpić do Gminy Dębica Kaszubska w trybie i na warunkach określonych w rozporządzeniu Rady Ministrów z dnia 1 czerwca 2004 r. w sprawie określenia warunków udzielenia zezwoleń na zajęcie pasa drogowego (Dz. U. z 2016 r. poz. 1264).

W zezwoleniu tym, na podstawie art. 40 ustawy z dnia 21 marca 1985 r. o drogach publicznych (Dz. U. z 2017 r. poz. 2222, z późn. zm.) zostanie naliczona opłata za zajęcie pasa drogowego za okres prowadzenia robót w pasie drogowym.

Niniejsza decyzja, zgodnie z art. 3 pkt 11, art. 32 ust. 4 pkt 2 oraz art. 33 ust. 2 pkt 2 ustawy z dnia 7 lipca 1994 r. Prawo Budowlane (Dz. U. z 2018 r. poz. 1202, z późn. zm.), stanowi dla Inwestora prawo do dysponowania terenem pasa drogowego na cele budowlane, w zakresie wynikającym z uzgodnionego projektu zagospodarowania.

UZASANIENIE

Odstąpiono od uzasadnienie decyzji, ponieważ w całości uwzględnia ona żądania strony. Załącznikiem nr 1 do niniejszej decyzji jest mapa stanowiąca integralną część niniejszego zezwolenia.

POUCZENIE

1. Od niniejszej decyzji służy odwołanie do Samorządowego Kolegium Odwoławczego w Słupsku za pośrednictwem Wójta Gminy Dębica Kaszubska (ul. ks. Antoniego Kani 16a, 76-248 Dębica Kaszubska) w terminie 14 dni od dnia doręczenia niniejszej decyzji.
2. Jeżeli niniejsza decyzja została wydana z naruszeniem przepisów postępowania, a konieczny do wyjaśnienia zakres sprawy ma istotny wpływ na jej rozstrzygnięcie, na zgodny wniosek wszystkich stron zawarty w odwołaniu, organ odwoławczy przeprowadza postępowanie wyjaśniające w zakresie niezbędnym do rozstrzygnięcia sprawy. Organ odwoławczy przeprowadza postępowanie wyjaśniające także wówczas, gdy jedna ze stron zawarła w odwołaniu wnioski o przeprowadzenie przez organ odwoławczy postępowania wyjaśniającego w zakresie niezbędnym do rozstrzygnięcia sprawy, a pozostałe strony wyraziły na to zgodę w terminie czternastu dni od dnia doręczenia im zawiadomienia o wniesieniu odwołania, zawierającego wnioski o przeprowadzenie przez organ odwoławczy postępowania wyjaśniającego w zakresie niezbędnym do rozstrzygnięcia sprawy.
3. W trakcie biegu terminu do wniesienia odwołania strona może zrzec się prawa do wniesienia odwołania wobec tutejszego organu. Z dniem doręczenia tutejszemu organowi oświadczenia o zrzeczeniu się prawa do wniesienia odwołania, przez ostatnią ze stron postępowania, decyzja staje się ostateczna i prawomocna, co oznacza, iż decyzja podlega natychmiastowemu wykonaniu i brak jest możliwości zaskarżenia decyzji do Wojewódzkiego Sądu Administracyjnego. Nie jest możliwe skuteczne cofnięcie oświadczenia o zrzeczeniu się prawa do wniesienia odwołania.

Wykonano w 2 egzemplarzach:

- 1) wnioskodawca,
- 2) a/a.

Zwolnione z opłaty skarbowej
wg załącznika cz. III, ust. 44, kol. 4, poz. 9
do ustawy z dnia 16 listopada 2006 r. o opłacie skarbowej
(Dz. U z 2018 r. poz. 1044, z późn. zm.)



Z up. WÓJTA GMINY
Radostaw Krawczyk
SEKRETARZ GMINY
Podpis

INSPEKTOR
ds. zarządzania infrastrukturą wodną
i oświeceniową

Adam Gardzielewski
Podpis osoby dokonującej adnotacji

woj. pomorskie
powiat: słupski
gm. Dębica Kaszubska [221203_2]
obręb: Dębica Kaszubska [0003]
działka: 1094, 1226

Mapa do celów projektowych, skala 1:500

Układ odniesienia wysokości KRONSZTADT 1986
Geodezyjny układ współrzędnych płaskich: "2000" strefa 6/18
Wykonana przez Usługi Geodezyjne Tomasz Gardzielewski
Mapa opracowana dnia 13 czerwca 2018 r.
Dębica Kaszubska, dnia 2018-06-13

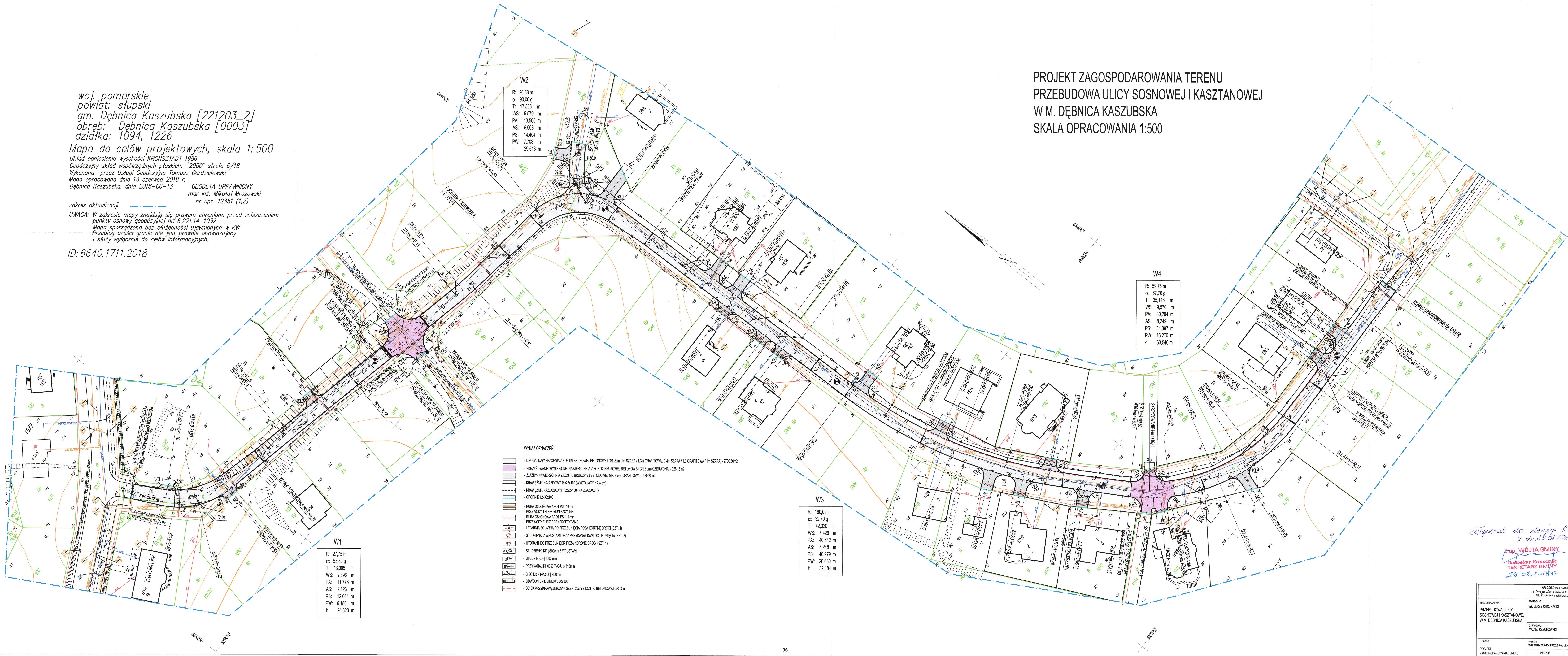
GEODETA UPRAWNIONY
mgr inż. Mikołaj Mrozowski
nr upr. 12351 (1,2)

zakres aktualizacji

UWAGA: W zakresie mapy znajdują się prawem chronione przed zniszczeniem punkty osnowy geodezyjnej nr. 6.221.14-1032
Mapa sporządzona bez służebności ujawnionych w KW
Przebieg części granic nie jest prawnie obowiązujący i służy wyłącznie do celów informacyjnych.

ID: 6640.1711.2018

PROJEKT ZAGOSPODAROWANIA TERENU
PRZEBUDOWA ULICY SOSNOWEJ I KASZTANOWEJ
W M. DĘBNICA KASZUBSKA
SKALA OPRACOWANIA 1:500



- WYKAZ OZNACZEŃ:
- DROGA - NAWIERZCHNIA Z KOSTKI BRUKOWEJ BETONOWEJ GR. 8cm (1m SZARA / 1,3m GRAYTOWA / 0,4m SZARA / 1,3 GRAYTOWA / 1m SZARA) - 270,50m²
 - ŚRODKOWANIE WYKONANE, NAWIERZCHNIA Z KOSTKI BRUKOWEJ BETONOWEJ GR.8 cm (CZERWONA) - 326,15m²
 - ZAJĘZD - NAWIERZCHNIA Z KOSTKI BRUKOWEJ BETONOWEJ GR. 8 cm (GRAYTOWA) - 480,20m²
 - KRĄWEŃNIK NAJAZDOWY 15x22x100 (WYSTAJĄCY NA 4 cm)
 - KRĄWEŃNIK NAJAZDOWY 15x22x100 (NA ZAJĘZDACH)
 - OPIORNIK 12x30x100
 - RURA OSŁONOWA AROT PS 110 mm
 - PRZEWÓDZY TELEKOMUNIKACYJNE
 - RURA OSŁONOWA AROT PS 110 mm
 - PRZEWÓDZY ELEKTROENERGETYCZNE
 - LATARNIA SOLARNA DO PRZESUNIĘCIA POZA KORONĘ DRÓG (SZT. 1)
 - STUJENKI Z WPUSZCZAMI ORAZ PRZYKANALAMI DO USUNIĘCIA (SZT. 3)
 - HYDRANT DO PRZESUNIĘCIA POZA KORONĘ DRÓG (SZT. 1)
 - STUJENKI KD Ø600mm Z WPUSZCZAMI
 - STUJENKI KD Ø400 mm
 - PRZYKANALKI KD Z PVC-U Ø 315mm
 - SEC KD Z PVC-U Ø 400mm
 - ODWODNIENIE LINIOWE AS 300
 - SIEĆ PRZYKRYWANKOWY SZER. 20cm Z KOSTKI BETONOWEJ GR. 8cm

W1
R: 27,75 m
α: 55,80 g
T: 13,005 m
WS: 2,896 m
PA: 11,776 m
AS: 2,623 m
PS: 12,064 m
PW: 6,180 m
t: 24,323 m

W2
R: 20,88 m
α: 90,00 g
T: 17,833 m
WS: 6,579 m
PA: 13,560 m
AS: 5,003 m
PS: 14,454 m
PW: 7,703 m
t: 29,518 m

W3
R: 160,0 m
α: 32,70 g
T: 42,020 m
WS: 5,426 m
PA: 40,642 m
AS: 5,248 m
PS: 40,979 m
PW: 20,660 m
t: 82,184 m

W4
R: 59,75 m
α: 67,70 g
T: 35,146 m
WS: 9,570 m
PA: 30,294 m
AS: 8,249 m
PS: 31,397 m
PW: 16,270 m
t: 63,540 m

Załącznik do decyzji: RZ.230.76.2018.JK
z dn. 29.08.2018r.

Małgorzata Krawczyk
WÓJTA GMINY
Radosław Krawczyk
SEKRETARZ GMINY
29.08.2018r.

ARCHELDA JANA KUKA UL. ŚWIECZKOWA 63 BIAŁA BR. 386 GOSIŃA TEL. 71 733 465 740, e-mail: kuka@archelda.pl		OPRACOWAŁA ING. JERZY CHOJNACKI	
TYTUŁ OPRACOWANIA: PRZEBUDOWA ULICY SOSNOWEJ I KASZTANOWEJ W M. DĘBNICA KASZUBSKA		OPRACOWAŁA EPK 152 1283 PRACOWNIA GOSIŃA	
MIEJSCA: PROJEKT ZAGOSPODAROWANIA TERENU		OPRACOWAŁA MACEJ CZECHOWSKI	
MIEJSCA: WÓJ GMINY DĘBNICA KASZUBSKA, UL. KRÓLEWA ANTONIEGO KANA 16A, 74-500 DĘBNICA KASZUBSKA		OPRACOWAŁA MACEJ CZECHOWSKI	
PROJEKT ZAGOSPODAROWANIA TERENU		LPEC 2018	
Skala: 1:500		Nr rys. 1	



Dębica Kaszubska, dnia 30 października 2018 r.

RPI.7011.14.2018.KW

ARIGOLD Paulina Kukła

ul. Świętojańska 92-94c/4
81-388 Gdynia

Dotyczy: pisma z dnia 23.10.2018 r.; przebudowa ul. Sosnowej i Kasztanowej w Dębicy Kaszubskiej.

W nawiązaniu do otrzymanego pisma z dnia 23 października 2018 r. (data wpływu 24 październik 2018 r.) w sprawie uzgodnienia projektu zagospodarowania terenu dla inwestycji pn. „Przebudowa ulicy Sosnowej i Kasztanowej w m. Dębica Kaszubska”, Gmina Dębica Kaszubska uzgadnia pozytywnie przedłożony projekt zagospodarowania terenu w zakresie projektowanego układu drogowego oraz kanalizacji deszczowej.

W załączeniu:

1. Uzgodniony projekt zagospodarowania terenu.

Z poważaniem

WOJT GMINY
Dębica Kaszubska
Paulina Kukła
Paulina Warkocka

Otrzymują:

1. Adresat
2. a/a

76-248 Dębica Kaszubska
Ul. Księdza Antoniego Kani 16a

k.wogiel@debnicakaszubska.eu

Tel: 59 813 23 31, Fax 59 813 16 34
www.debnicakaszubska.eu



woj. pomorskie
powiat: słupski
gm. Dębica Kaszubska [221203_2]
obręb: Dębica Kaszubska [0003]
działka: 1094, 1226

Mapa do celów projektowych, skala 1:500

Układ odniesienia wysokości KRONSTADT 1986
Geodezyjny układ współrzędnych płaskich: "2000" strefa 6/18
Wykonana przez Usługi Geodezyjne Tomasz Gardzielewski
Mapa opracowana dnia 13 czerwca 2018 r.
Dębica Kaszubska, dnia 2018-06-13

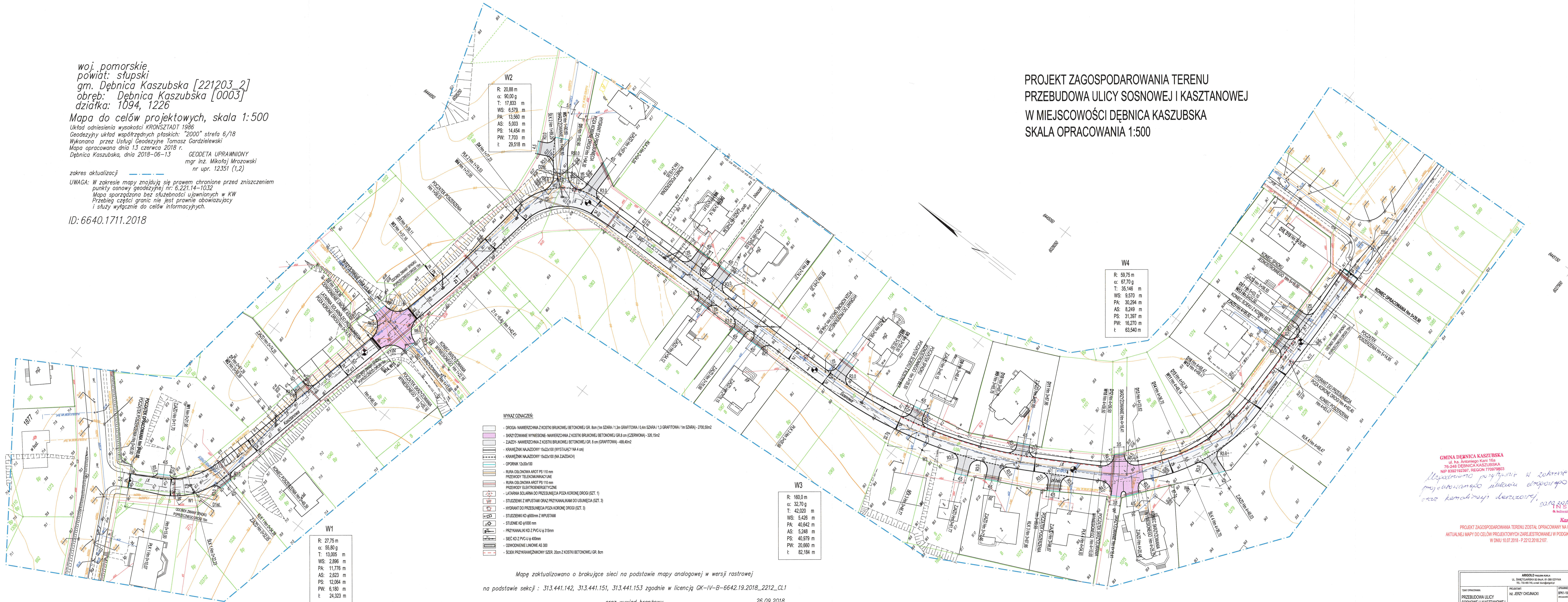
GEODETA UPRAWNIONY
mgr inż. Mikołaj Mrozowski
nr upr. 12351 (1,2)

zakres aktualizacji

UWAGA: W zakresie mapy znajdują się prawem chronione przed zniszczeniem punkty osnowy geodezyjnej nr: 6.221.14-1032
Mapa sporządzona bez służebności ujawnionych w KW
Przebieg części granic nie jest prawnie obowiązujący i służy wyłącznie do celów informacyjnych.

ID: 6640.1711.2018

PROJEKT ZAGOSPODAROWANIA TERENU
PRZEBUDOWA ULICY SOSNOWEJ I KASZTANOWEJ
W MIEJSCOWOŚCI DĘBNICA KASZUBSKA
SKALA OPRACOWANIA 1:500



W2
R: 20,88 m
α: 90,00 g
T: 17,833 m
WS: 6,579 m
PA: 13,560 m
AS: 5,003 m
PS: 14,454 m
PW: 7,703 m
t: 29,518 m

W4
R: 59,75 m
α: 67,70 g
T: 35,146 m
WS: 9,570 m
PA: 30,294 m
AS: 8,249 m
PS: 31,397 m
PW: 16,270 m
t: 63,540 m

W3
R: 160,0 m
α: 32,70 g
T: 42,020 m
WS: 5,426 m
PA: 40,642 m
AS: 5,248 m
PS: 40,979 m
PW: 20,660 m
t: 82,184 m

W1
R: 27,75 m
α: 55,80 g
T: 13,005 m
WS: 2,896 m
PA: 11,776 m
AS: 2,623 m
PS: 12,064 m
PW: 6,180 m
t: 24,323 m

- WYKAZ OZNACZEŃ:
- DROGA- NAWIERZCHNIANA Z KOSTKI BRUKOWEJ BETONOWEJ/GR. 8cm (1m SZARA / 1,3m GRAFITOWA / 0,4m SZARA / 1,3m GRAFITOWA / 1m SZARA) - 2700,50m²
 - SKRZYŻOWANIE WYNIESIONE- NAWIERZCHNIANA Z KOSTKI BRUKOWEJ BETONOWEJ GR.8 cm (CZERWONA) - 326,15m²
 - ZAJZDY- NAWIERZCHNIANA Z KOSTKI BRUKOWEJ BETONOWEJ GR. 8 cm (GRAFITOWA) - 499,40m²
 - KRĄŻEWNIK NAJAZDOWY 15x22x100 (WYSTĄPIENIE NA 4 cm)
 - KRĄŻEWNIK NAJAZDOWY 15x22x100 (NA ZAJZDACH)
 - OPOPNIK 12x20x100
 - RURA OSŁONOWA AR07 PS 110 mm PRZEWODY TELEKOMUNIKACYJNE
 - RURA OSŁONOWA AR07 PS 110 mm PRZEWODY ELEKTROENERGETYCZNE
 - LATARNIKA SOLARNA DO PRZESILENIA POZA KORONĘ DRZEW (SET. 1)
 - STUŻENIKI Z WPŁUSTAMI ORAZ PRZYKANAŁKAMI DO USUNĘCIA (SET. 3)
 - HYDRANTY DO PRZESILENIA POZA KORONĘ DRZEW (SET. 3)
 - STUŻENIKI KD 4500mm Z WPŁUSTAMI
 - STUŻENIK KD 41000 mm
 - PRZYKANAŁKI KD Z PVC-U Ø 315mm
 - SIĘĆ KD Z PVC-U Ø 400mm
 - ODWODNIENIE LINIOWE AS 300
 - ŚCIEK PRZYKRĄŻEWNIKOWY SZER. 20cm Z KOSTKI BETONOWEJ GR. 8cm

Mapę zaktualizowano o brakujące sieci na podstawie mapy analogowej w wersji rastrowej na podstawie sekcji : 313.441.142, 313.441.151, 313.441.153 zgodnie w licencji GK-IV-B-6642.19.2018_2212_CL1 oraz wywiad branżowy 26.09.2018

INŻYNIER GEODETA
Tomasz Gardzielewski
GEODETA UPRAWNIONY
mgr inż. Mikołaj Mrozowski
nr upr. 12351 (1,2) ss

GINIA DĘBNICA KASZUBSKA
ul. ks. Antoniego Kami 15a
76-248 DĘBNICA KASZUBSKA
NIP 6392192307, REGON 770979903

Mapa wykonana przy użyciu w zakresie projektowanego obszaru drogowego oraz kameralny: terenu, sąsiedztwa

INSPEKTOR
Kamila Wogiel
PROJEKT ZAGOSPODAROWANIA TERENU ZOSTAŁ OPRACOWANY NA KOPII
AKTUALNEJ MAPY DO CELÓW PROJEKTOWYCH ZAREJESTROWANEJ W PODGÓR W SŁUPSKU
W DNIU 10.07.2018 - 22.12.2018.2107.

ARGOLD PAWEL UL. BRYTOJAŃSKA 82 BAGA, 81-080 GONIA TEL: 731-487-916, email: argold@argold.pl	
TYTUŁ OPRACOWANIA PRZEBUDOWA ULICY SOSNOWEJ I KASZTANOWEJ W MIEJSCOWOŚCI DĘBNICA KASZUBSKA	OPRACOWAŁ mgr inż. JERZY CHOJNACKI OPRACOWAŁ mgr inż. MACIEJ CZECHOWSKI
WYKONANO LIPIEC 2018	SKALA 1:500
Lp. str. 1	

Słupsk, dnia 5 listopada 2018 r.

Arigold
Paulina Kukla

ul. Świętojańska 45/6
81-391 Gdynia.

Dotyczy: **Przebudowa ulicy Sosnowej i Kasztanowej w m. Dębica Kaszubska.**
Przebudowa w zakresie układu drogowego i budowa kanalizacji deszczowej.

W trakcie prowadzenia prac ziemnych należy :

1. Zgłosić do WMC NET Sp. z o.o. datę prowadzenia prac ziemnych minimum 2 tygodnie przed ich rozpoczęciem.
2. WMC NET Sp. z o.o. w terminie 7 dni przed rozpoczęciem prac ziemnych wyznaczy ze swojej strony pracownika w charakterze asysty technicznej. Koszt asysty technicznej pokryje wykonawca przebudowy drogi.
3. Należy wykonać ręczne kontrolne przekopy poprzeczne na całej długości budowanej drogi w odległościach co 25 mb w celu odkrycia istniejącej kanalizacji światłowodowej.
4. Istniejące studnie kablowe należy wynieść do powierzchni nowobudowanej drogi/chodnika/pobocza.

Z poważaniem

Mirosław Nakonieczny
Prezes Zarządu

WMC NET
Sp. z o.o.
76-200 SŁUPSK, KRĘPA SŁUPSKA
ul. Tulipanowa 11
NIP 839-307-72-73, Reg. 220686346

PREZES ZARZĄDU
Mirosław Nakonieczny

WMC

Starostwo Powiatowe w Słupsku
Wydział Geodezji i Kartografii
76-200 Słupsk, ul. Szarych Szeregów 14
tel. 0-59 841-87-15

ODPIS

**PROTOKÓŁ Z NARADY KOORDYNACYJNEJ
W SPRAWIE NR GK.6630.649.2018**

Na podstawie art. 28b. ust. 1., 6 i 7 ustawy z dnia 17 maja 1989 r. - Prawo geodezyjne i kartograficzne (Dz. U. z 2017 r. poz. 2101)

Przedmiot narady:	Propozycja usytuowania sieci kanalizacji deszczowej
Lokalizacja:	na dz. wg planu sytuacyjnego obręb Dębica Kaszubska ul. Sosnowa, Kasztanowa
Wnioskodawca:	ARIGOLD PAULINA KULKA ul. Świętojańska 92-94c/4 81-388 Gdynia
Inwestor:	GMINA DĘBNICA KASZUBSKA ul. ks. Antoniego Kani 16a 76-248 Dębica Kaszubska
Przewodniczący:	Joanna Góralska
Miejsce narady:	Starostwo Powiatowe w Słupsku
Oplata nr:	649/2018
Sposób przeprowadz.:	stacjonarny
Data wpływu:	25.10.2018
Rozp. narady:	31.10.2018
Zakończ. narady:	31.10.2018

Stanowiska uczestników narady koordynacyjnej:

Przewodniczący

NIE ZGODNIŁO.
Kopia mapy nie zgodna z oryginałem
MDCP.

Ssed 31.10.2018
z up. **STAROSTY**
Joanna Góralska
PRZEWODNICZĄCY
NARADY KOORDYNACYJNEJ

ZGODNIŁO.

Ssed 31.11.2018
z up. **STAROSTY**
Joanna Góralska
PRZEWODNICZĄCY
NARADY KOORDYNACYJNEJ

Przewodniczący Narady Koordynacyjnej

Za zgodność z oryginałem
z up. **STAROSTY**
Mariusz Piotrowski
INSPEKTOR
WYDZIAŁU GEODEZJI I KARTOGRAFII

ODPIS

WYDZIAŁ ARCHITEKTONICZNO - BUDOWLANY
STAROSTWA POWIATOWEGO W SŁUPSKU

MAPA NIEAKTUALNA, NIE UZGODNIŁO


31.10.2018

z up. STAROSTY

mgr inż. Małgorzata Mikołajczak-Paszczyk
Naczelnik Wydziału Architektoniczno-Budowlanego
Starostwa Powiatowego w Słupsku

ENERGA - OPERATOR S.A.

ENERGA-OPERATOR SA Oddział w Koźmińsku
Rejon Dystrybucji w Słupsku
Dział Dokumentacji Energetycznej
tel. 59 841 61 91



UZGODNIENIE NR 840 Z DATA 31.10.2018

POZYTYWNE / NEGATYWNE

- O zamiarze prowadzenia robót w miejscach skrzyżowania bądź zbliżenia do sieci należy powiadomić ENERGA-OPERATOR SA na 14 dni przed ich rozpoczęciem
- Szczegółową lokalizację linii kablowych należy wyznaczyć metodą przekopów próbnych lub za pomocą operatora
- W miejscu prowadzonych robót mogą znajdować się urządzenia elektroenergetyczne nie będące na majątku ENERGA-OPERATOR SA oraz mogą występować różnice pomiędzy stanem istniejącym po odliczeniu a inwentaryzacją geodezyjną
- Prace ziemne w pobliżu urządzeń elektroenergetycznych wykonywać ręcznie, odkryte kable zabezpieczyć przed uszkodzeniem
- Odkryte kable przed zasypaniem zgłosić do ENERGA-OPERATOR SA
- W pobliżu urządzeń elektrycznych roboty prowadzić zgodnie z obowiązującymi przepisami, oraz zapisami norm PN/IE-05100 i PN/IE-05125
- Zo uszkodzenie sieci elektroenergetycznych powstałe w wyniku prowadzonych prac odpowiada wykonawca lub inwestor i jest zobowiązany do ich usunięcia na własny koszt
- Przy niwelacji terenu doprowadzić do zachowania normatywnej głębokości dla urządzeń energetycznych

UZGODNIENIE JEST WAŻNE 2-LATA

UWAGI:

Za zgodność z oryginałem

z up. STAROSTY

Mariusz Piłsudski
INSPEKTOR
WYDZIAŁU ARCHITEKTONICZNO-BUDOWLANY

ODPIS

ORANGE Polska S.A.

Miebsen

Polska Spółka Gazownictwa Sp. z o. o.
Oddział Zakład Gazowniczy w Koszalinie
Gazownia w Słupsku

Uzgodniono - bez wag
Nr uzg. 1609

Starszy Specjalista ds. Technicznych


Edward Nastaj

31.10.2018

Za zgodność z oryginałem
z up. STAROSTY
Mariusz Piotrowski
INSPEKTOR
WYDZIAŁ GAZOWNICTWA I ENERGETYKI

ODPIS

Zakład Gospodarki Komunalnej w Dębicy Kaszubskiej

- 264/1/11-46/2018
Zak Sp. z o.o. w Dębicy Kaszubskiej zgodzić projekt
usytuowania sieci kablejowej deszkowej dz. 1037/1, 1049, 1094, 1226
ul. Sosnowa, Kostomłowa w Dębicy Kaszubskiej z zastrzeżeniami i uwagami:
- 1) odcinek D6 ÷ D7 - zmniejszyć spadki ze względu na możliwość korekty utracone z przytępieniem istn. kab. sanit. - 160 PCV
 - 2) odcinek D7 ÷ D8 - zachować pionową odległość między ist. punkt. wodoci. a projekt. kanałem $\Phi 400$ d. min. 0,20 m przy skrzyżowaniu przewodów
 - 3) odcinek D7 ÷ D7 zachować symetryczną ostrość, a także kowalność przewoźni istn. wod. $\Phi 110$ PCV
 - 4) odcinek D10 - D11 - a także kowalności zmniejszyć spadek proj. kanału $\Phi 400$ (możliwa korekta z przytępieniem wodoci.)
 - 5) beznapędnie zachować pionowe odległości przy skrzyżowaniach z istniejącymi przewodami wodociągowymi $\Phi 110$, 0,3 ÷ 0,4 m a także kowalności odcinek przylegający do proj. kan. desz. (wodociąg) ocieplić (izolacja termiczna)
 6. Na etapie wykonawstwa nie bieżąco naprowadzić z zakładu zmiętych trasy lub korekty.

ENERGA Oświetlenie Sp. z o. o.

GŁÓWNY SPECJALISTA
ds. technicznych

Joanna Kaczmarek

UZGODNIŁO - BEZ UWAG

31.10.2018

Technik ds. Oświetlenia

Krzysztof Dumanowski

Za zgodność z oryginałem

z up. STAROSTY

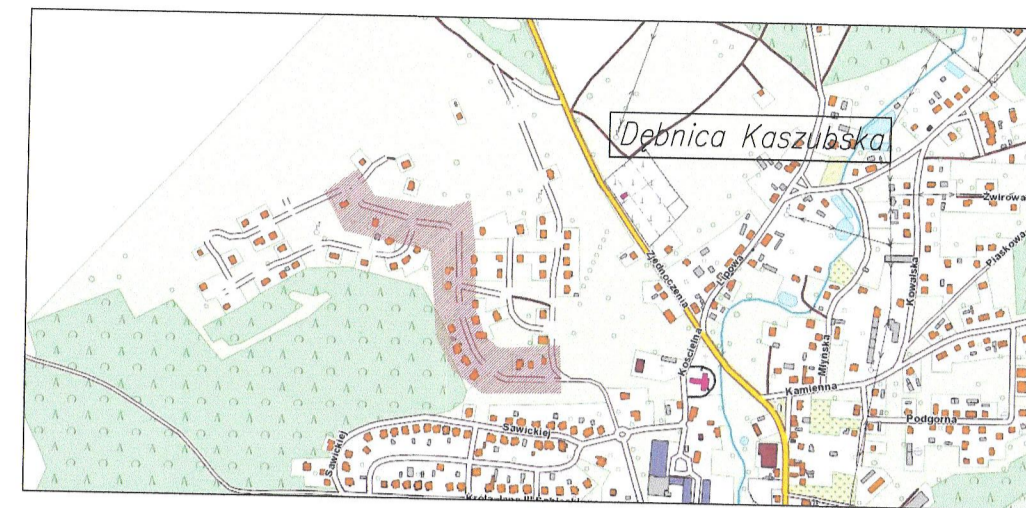
Marlena Piłkowska

WYDZIAŁ GOSPODARSTWA KOMUNALNEGO

decyzja nr 222.7230.16.2018.HK z dn. 29.08.2018
Woj. Świętokrzyskie, powiat konecki, gmina konecka

Za zgodność z oryginałem.

z up. STANOWI
Mariusz Piotrowski
INSPEKTOR
WYDZIAŁU SECCJA I



woj. pomorskie
powiat: słupski
gm. Dębica Kaszubska [221203_2]
obręb: Dębica Kaszubska [0003]
działka: 1094, 1226

Mapa do celów projektowych, skala 1:500

Układ odniesienia wysokości KRONSTADT 1986
Geodezyjny układ współrzędnych płaskich: "2000" strefa 6/18
Wykonana przez Usługi Geodezyjne Tomasz Gardzielewski
Mapa opracowana dnia 13 czerwca 2018 r.
Dębica Kaszubska, dnia 2018-06-13

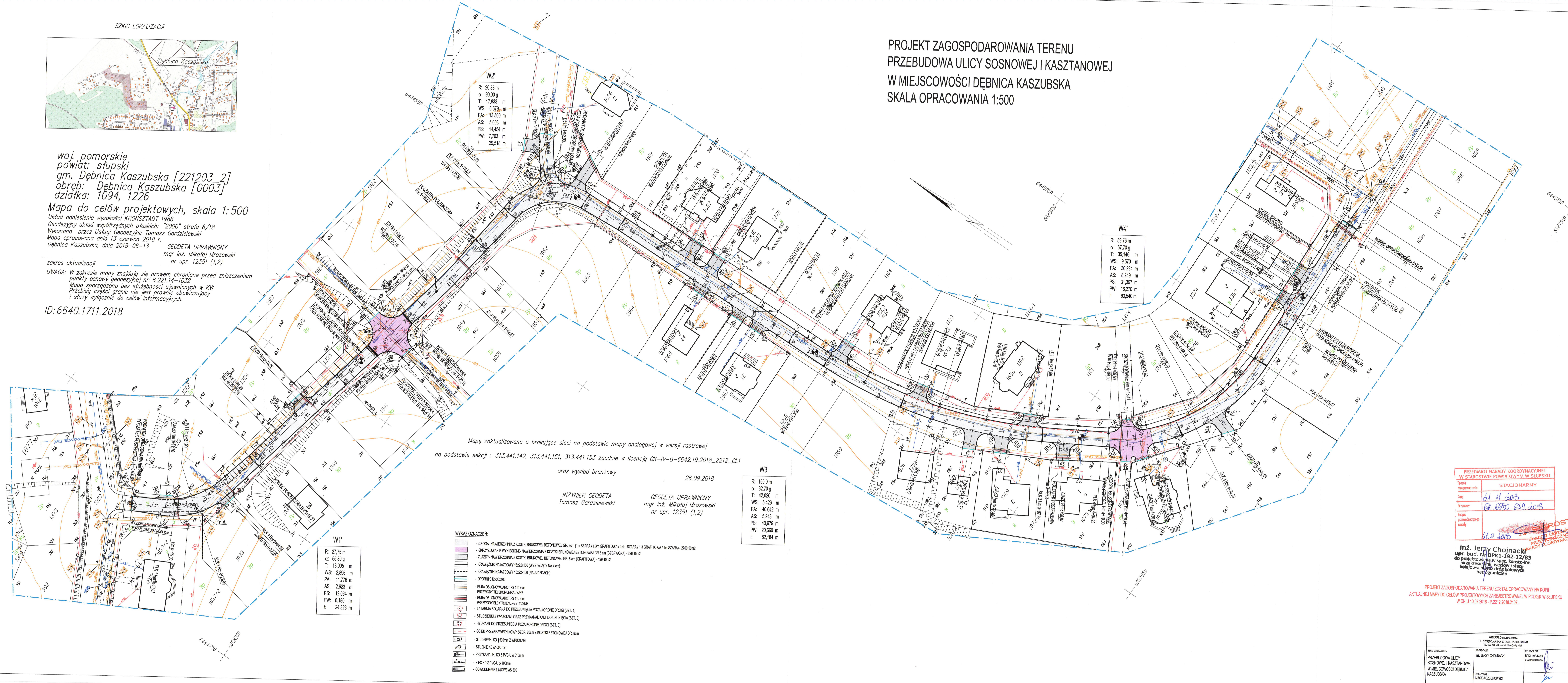
GEODETA UPRAWNIONY
mgr inż. Mikołaj Mrozowski
nr upr. 12351 (1,2)

zakres aktualizacji

UWAGA: W zakresie mapy znajdują się prawem chronione przed zniszczeniem punkty osnowy geodezyjnej nr: 6.221.14-1032
Mapa sporządzona bez służebności ujawnionych w KW
Przebieg części granic nie jest prawnie obowiązujący i służy wyłącznie do celów informacyjnych.

ID: 6640.1711.2018

PROJEKT ZAGOSPODAROWANIA TERENU
PRZEBUDOWA ULICY SOSNOWEJ I KASZANOWEJ
W MIEJSCOWOŚCI DĘBNICA KASZUBSKA
SKALA OPRACOWANIA 1:500



Mapę zaktualizowano o brakujące sieci na podstawie mapy analogowej w wersji rastrowej
na podstawie sekcji : 313.441.142, 313.441.151, 313.441.153 zgodnie w licencją GK-IV-B-6642.19.2018_2212_CL1

oraz wywiad branżowy
26.09.2018

INŻYNIER GEODETA
Tomasz Gardzielewski
GEODETA UPRAWNIONY
mgr inż. Mikołaj Mrozowski
nr upr. 12351 (1,2)

WYKAZ OZNACZEŃ:

- DROGA: NAWIERZCHNIA Z KOSTKI BRUKOWEJ BETONOWEJ GR. 8cm (1m SZARA / 1,2m GRAFITOWA / 0,4m SZARA / 1,3 GRAFITOWA / 1m SZARA) - 2700,50m²
- SKRZYŻOWANIE WYNIESIONE: NAWIERZCHNIA Z KOSTKI BRUKOWEJ BETONOWEJ GR. 8 cm (CZERWONA) - 328,15m²
- ZJAZDY: NAWIERZCHNIA Z KOSTKI BRUKOWEJ BETONOWEJ GR. 8 cm (GRAFITOWA) - 499,40m²
- KRĄWEŃNIK NAJAZDOWY 15x22x100 (WYSTAJĄCY NA 4 cm)
- KRĄWEŃNIK NAJAZDOWY 15x22x100 (NA ZJAZDACH)
- OPORNIKI 12x30x100
- RURA OSŁONOWA AROT PS 110 mm PRZEWODY TELEKOMUNIKACYJNE
- RURA OSŁONOWA AROT PS 110 mm PRZEWODY ELEKTROENERGETYCZNE
- LATARNIA SOLARNA DO PRZESUNIĘCIA PODA KORONĘ DRÓGI (SZT. 1)
- STUDIUMI Z WPŁASTAMI ORAZ PRZYKANALKAMI DO OŚWIĘTLENIA (SZT. 3)
- HYDRANT DO PRZESUNIĘCIA PODA KORONĘ DRÓGI (SZT. 3)
- SIECIK PRZYKRAWEŃNIKOWY SZER. 20cm Z KOSTKI BETONOWEJ GR. 8cm
- STUDIUMI KD 650mm Z WPŁASTAMI
- STUDIUMI KD 4000 mm
- PRZYKANALKI KD Z PVC-U Ø 315mm
- SIEĆ KD Z PVC-U Ø 400mm
- ODWODNIENIE LINIOWE AS 300

W3'
R: 180,0 m
α: 32,70 g
T: 42,020 m
WS: 5,426 m
PA: 40,642 m
AS: 5,248 m
PS: 40,979 m
PW: 20,660 m
t: 82,194 m

W4'
R: 59,75 m
α: 67,70 g
T: 35,146 m
WS: 9,570 m
PA: 30,294 m
AS: 8,249 m
PS: 31,397 m
PW: 16,270 m
t: 63,540 m

W1'
R: 27,75 m
α: 55,80 g
T: 13,005 m
WS: 2,896 m
PA: 11,776 m
AS: 2,623 m
PS: 12,064 m
PW: 6,180 m
t: 24,323 m

PRZEDMIOT NARADY KOORDYNUJĄCEJ W STAROSTWIE POWIATOWYM W SŁUPSKU	
STACJONARNY	
Wzrost	1,71 m
Waga	64,00 kg
Temperatura ciała	36,6°C
ciężar ciała	64,00 kg
ciężar ciała	64,00 kg
ciężar ciała	64,00 kg

inż. Jerzy Chojnacki
mgr. bud. nr BPK1-192-12/83
do projektowania w spec. konstr.-inz.
w zakresie inż. wozów i stacji
kolejowych oraz dróg kołowych
bez ograniczeń

PROJEKT ZAGOSPODAROWANIA TERENU ZOSTAŁ OPRACOWANY NA KOPII
AKTUALNEJ MAPY DO CELÓW PROJEKTOWYCH ZAREJESTROWANEJ W PODG. W SŁUPSKU
W DNIU 10.07.2018 - P.22.12.2018.2107.

JARGOLD PŁAKA S.A. UL. SWIETOKRYSKA 20 80-001 SŁUPSK TEL. 73-487-74-4, e-mail: biuro@jargold.pl	
IMIE I NAZWISKO PRZEDSIĘBIORCY inż. JERZY CHOJNACKI	IMIE I NAZWISKO PRZEDSIĘBIORCY BPK1-192-12/83 PISANIE OSOBNIE
IMIE I NAZWISKO PROJEKTANTA inż. Jerzy Chojnacki	IMIE I NAZWISKO PROJEKTANTA BPK1-192-12/83 PISANIE OSOBNIE
IMIE I NAZWISKO PROJEKTANTA inż. Jerzy Chojnacki	IMIE I NAZWISKO PROJEKTANTA BPK1-192-12/83 PISANIE OSOBNIE