

RGN.6840.2.2.2021.KZ

Plan zbywania i obciążania nieruchomości z zasobu Gminy Dębica Kaszubska

Wykonując uchwałę nr XXII/158/2012 Rady Gminy Dębica Kaszubska z dnia 29 października 2012 r. w sprawie określenia zasad nabywania, zbywania i obciążania nieruchomości oraz ich wydzierżawiania lub wynajmowania na czas oznaczony dłuższy niż 3 lata lub na czas nieoznaczony oraz ustalenia stawek czynszów dzierżawnych na terenie gminy Dębica Kaszubska (Dziennik Urzędowy Województwa Pomorskiego z 2012 r. poz. 3536, z późn. zm.), przedstawiam Radzie Gminy do zatwierdzenia:

1. Zbywanie nieruchomości w ramach sprzedaży:

Lp.	Obręb	Numer działki	Pow. [ha]	Użytek lub klasa
				Nazwa
1.	Dębica Kaszubska	1308	0,1953	Bp
2.	Dębica Kaszubska	1309/1	0,2350	Bp
3.	Dębica Kaszubska	1311/1	0,1348	Bp
4.	Dębica Kaszubska	1313	0,1602	Bp
5.	Dębica Kaszubska	1314	0,1655	Bp
6.	Dębica Kaszubska	1315	0,1681	Bp
7.	Dębica Kaszubska	1316	0,1667	Bp
8.	Dębica Kaszubska	1317	0,1732	Bp
9.	Dębica Kaszubska	1324	0,1299	Bp
10.	Dębica Kaszubska	1325	0,1319	Bp
11.	Dębica Kaszubska	1326	0,1323	Bp
12.	Dębica Kaszubska	1327	0,1329	Bp
13.	Dębica Kaszubska	1328	0,1312	Bp
14.	Dębica Kaszubska	1329	0,1252	Bp
15.	Dębica Kaszubska	1330	0,1226	Bp
16.	Dębica Kaszubska	1331	0,1318	Bp
17.	Dębica Kaszubska	1332	0,1273	Bp
18.	Dębica Kaszubska	1334	0,1269	Bp
19.	Dębica Kaszubska	1335	0,1300	Bp
20.	Dębica Kaszubska	1336	0,1291	Bp
21.	Dębica Kaszubska	1338	0,1364	Bp
22.	Dębica Kaszubska	1339	0,1365	Bp
23.	Dębica Kaszubska	1340	0,1365	Bp
24.	Dębica Kaszubska	1341	0,1382	Bp
25.	Dębica Kaszubska	1342	0,1362	Bp
26.	Dębica Kaszubska	1343	0,1396	Bp
27.	Dębica Kaszubska	1344	0,1379	Bp
28.	Dębica Kaszubska	1345	0,1368	Bp
29.	Dębica Kaszubska	1346	0,1380	Bp

30.	Dębica Kaszubska	1347	0,1304	Bp
31.	Dębica Kaszubska	1349	0,1313	Bp
32.	Dębica Kaszubska	1350	0,1348	Bp
33.	Dębica Kaszubska	1351	0,1349	Bp
34.	Dębica Kaszubska	1352	0,1349	Bp
35.	Dębica Kaszubska	1353	0,1350	Bp
36.	Dębica Kaszubska	1354	0,1351	Bp
37.	Budowo	113/118	0,0939	Bi

2. Obciążanie nieruchomości:


<i>Lp.</i>	<i>Obręb</i>	<i>Numer działki</i>	<i>Funkcja działki</i>	<i>Nazwa przedsiębiorstwa</i>
1.	Gogolewo	412	drogowa	Energa Operator
2.	Niepogłędzie	160/15	drogowa	Energa Operator
3.	Dębica Kaszubska	13	drogowa	Energa Operator

Załączniki:

1. wydruk z mapy działek przeznaczonych do zbycia pozycja w tabeli nr 1- 36 - załącznik nr 1,
2. wydruk z mapy działek przeznaczonych do zbycia pozycja w tabeli nr 37 - załącznik nr 2,
3. wydruk z mapy – działka nr 412, ob. Gogolewo – załącznik nr 3,
4. wydruk z mapy – działka nr 160/15, ob. Niepogłędzie – załącznik nr 4,
5. wydruk z mapy – działka nr 13, ob. Dębica Kaszubska – załącznik nr 5.

Wyjaśnienia skrótów:

- Bp - Zurbanizowane tereny niezabudowane lub w trakcie zabudowy,
Bi – inne tereny zabudowane.

Z up. WÓJTA GMINY

 Karol Zukowski
 ZASTĘPCA WÓJTA GMINY

Sporządziła:


Katarzyna Zakrzewska

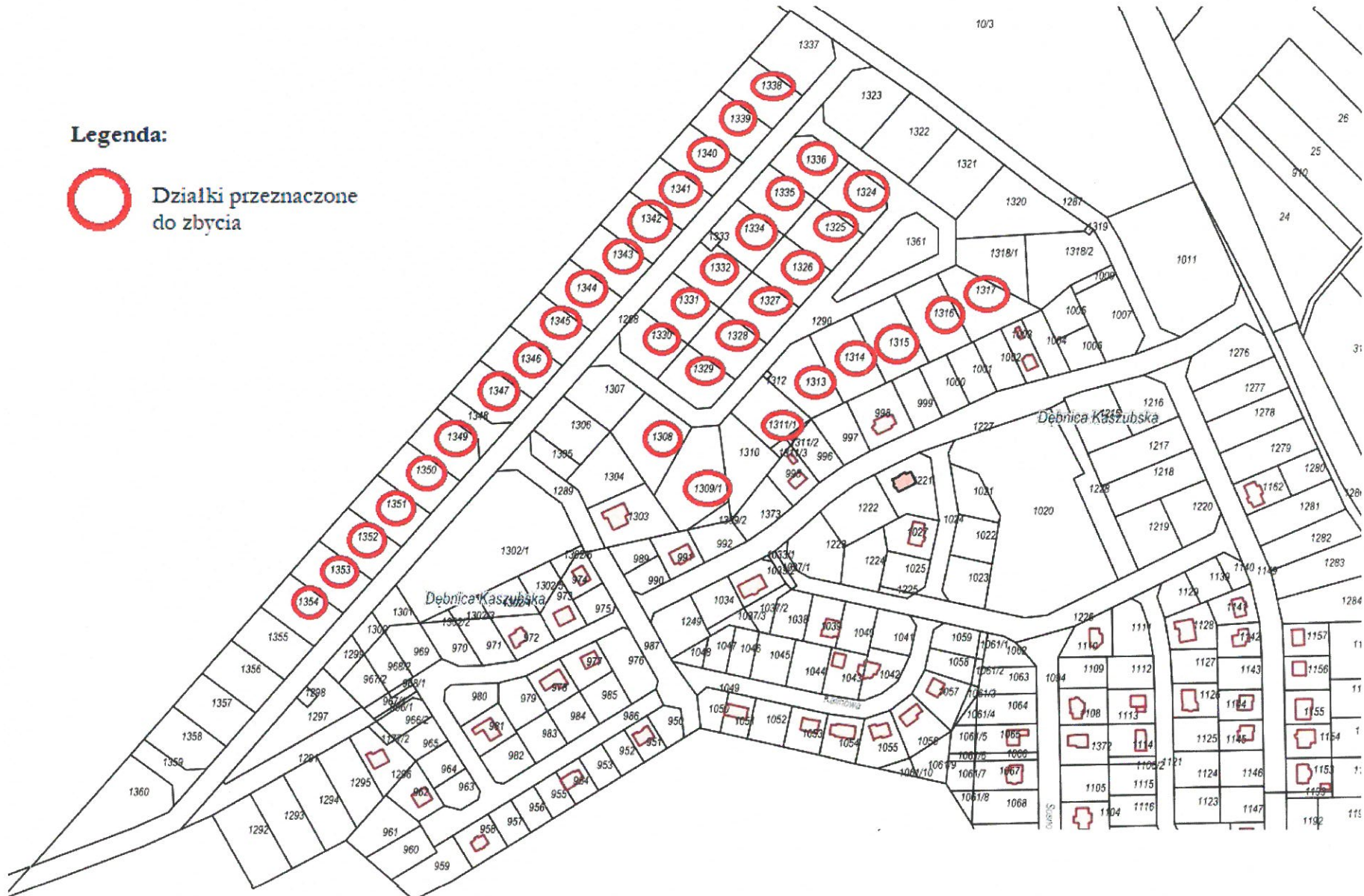
Monika Żendarska

Załącznik nr 1

do Planu zbywania i obciążania nieruchomości
z zasobu Gminy Dębica Kaszubska

Legenda:

 Działki przeznaczone do zbycia



Załącznik nr 2

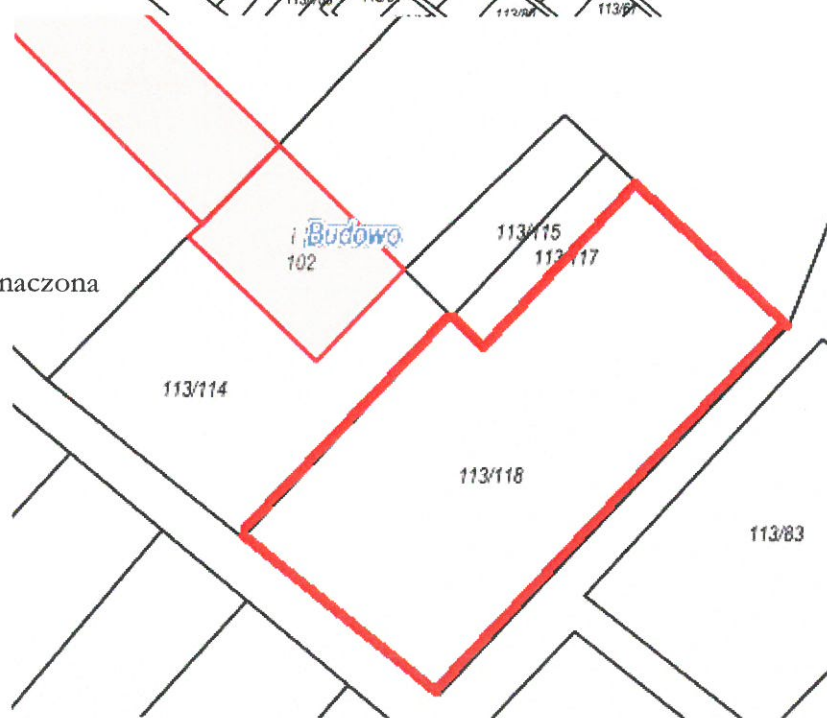
do Planu *zbywania i obciążania nieruchomości*
z zasobu Gminy Dębica Kaszubska



Legenda:



Działka przeznaczona
do zbycia



Załącznik nr 3

do Planu zbywania i obciążania nieruchomości
z zasobu Gminy Dębica Kaszubska



Załącznik nr 5

do Planu zbywania i obciążania nieruchomości
z zasobu Gminy Dębica Kaszubska

