

RGN.6847.4.2020.MŻ

Plan zbywania i obciążania nieruchomości na terenie Gminy Dębica Kaszubska

Wykonując uchwałę nr XXII/158/2012 Rady Gminy Dębica Kaszubska z dnia 29 października 2012 r. w sprawie określenia zasad nabywania, zbywania i obciążania nieruchomości oraz ich wydzierżawiania lub wynajmowania na czas oznaczony dłuższy niż 3 lata lub na czas nieoznaczony oraz ustalenia stawek czynszów dzierżawnych na terenie gminy Dębica Kaszubska (Dziennik Urzędowy Województwa Pomorskiego z 2012 r. poz. 3536, z późn. zm.), przedstawiam Radzie Gminy do zatwierdzenia:

1. Plan obciążania nieruchomości:

- 1) działka oznaczona numerem ewidencyjnym 88, położona w obrębie ewidencyjnym Niepogłędzie, gmina Dębica Kaszubska, ustanowienie służebności przesyłu na rzecz spółki pod nazwą ENERGA-OPERATOR,
- 2) działka oznaczona numerem ewidencyjnym 149 położone w obrębie ewidencyjnym Krzywań, gmina Dębica Kaszubska, ustanowienie służebności przesyłu na rzecz spółki pod nazwą ENERGA-OPERATOR,
- 3) działka oznaczona numerem ewidencyjnym 189/2 położona w obrębie ewidencyjnym Budowo, gmina Dębica Kaszubska, ustanowienie służebności przesyłu na rzecz spółki pod nazwą ENERGA-OPERATOR,
- 4) działka oznaczona numerem ewidencyjnym 141 położona w obrębie ewidencyjnym Gałęzów, gmina Dębica Kaszubska, ustanowienie służebności przesyłu na rzecz spółki pod nazwą ENERGA-OPERATOR,
- 5) działka oznaczona numerem ewidencyjnym 172 położona w obrębie ewidencyjnym Jawory, gmina Dębica Kaszubska, ustanowienie służebności przesyłu na rzecz spółki pod nazwą ENERGA-OPERATOR,
- 6) działka oznaczona numerem ewidencyjnym 162/48 położona w obrębie ewidencyjnym Dobra, gmina Dębica Kaszubska, ustanowienie służebności przesyłu na rzecz spółki pod nazwą ENERGA-OPERATOR,
- 7) działka oznaczona numerem ewidencyjnym 185/1 położona w obrębie ewidencyjnym Dobra, gmina Dębica Kaszubska, ustanowienie służebności przesyłu na rzecz spółki pod nazwą ENERGA-OPERATOR,
- 8) działka oznaczona numerem ewidencyjnym 176/2 położona w obrębie ewidencyjnym Dobra, gmina Dębica Kaszubska, ustanowienie służebności przesyłu na rzecz spółki pod nazwą ENERGA-OPERATOR,
- 9) działka oznaczona numerem ewidencyjnym 177/2 położona w obrębie ewidencyjnym Dobra, gmina Dębica Kaszubska, ustanowienie służebności przesyłu na rzecz spółki pod nazwą ENERGA-OPERATOR.


2. Plan zbywania nieruchomości:

- 1) działka nr 1322, o pow. 0,2048 ha, obręb Dębica Kaszubska, gmina Dębica Kaszubska,
- 2) działka nr 174/3, o pow. 0.0291 ha, obręb Dobra, gmina Dębica Kaszubska.

Załączniki:

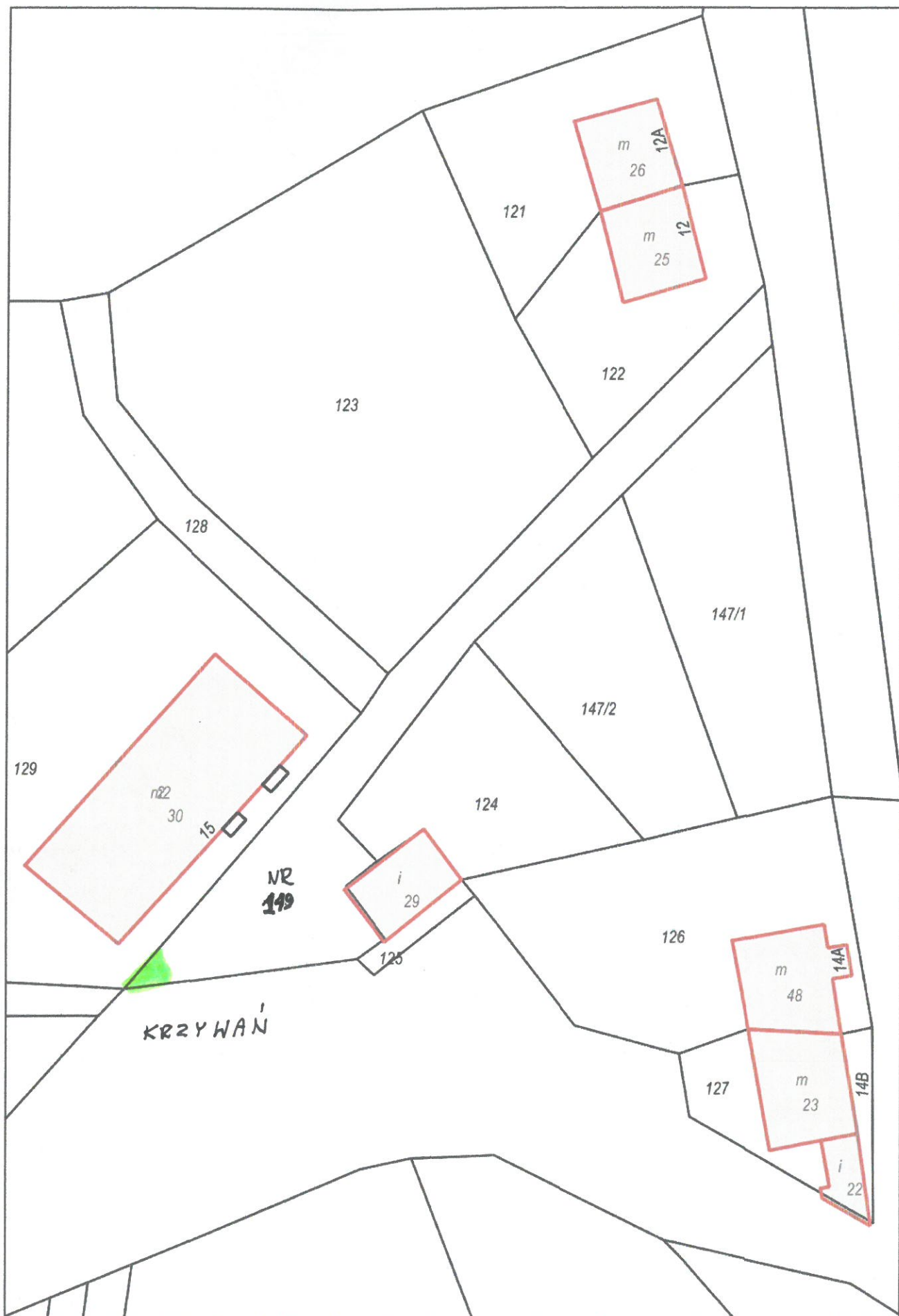
- 1) wydruk z mapy w skali 1:5000 - działka 88, obręb Niepogłędzie – załącznik nr 1,
- 2) wydruk z mapy w skali 1: 500 - działka 149, obręb Krzywań – załącznik nr 2,
- 3) wydruk z mapy w skali 1: 2000- działka 189/2, obręb Budowo – załącznik nr 3,
- 4) wydruk z mapy w skali 1: 5000- działka 141, obręb Gałęzów – załącznik nr 4,
- 5) wydruk z mapy w skali 1: 5000 - działka 172, obręb Jawory – załącznik nr 5,
- 6) wydruk z mapy w skali 1: 2000- działka 162/48, obręb Dobra – załącznik nr 6,
- 7) wydruk z mapy w skali 1: 2000- działka 185/1, obręb Dobra – załącznik nr 7,
- 8) wydruk z mapy w skali 1: 1000- działka 176/2, obręb Dobra – załącznik nr 8,
- 9) wydruk z mapy w skali 1: 1000- działka 177/2, obręb Dobra – załącznik nr 9,
- 10) informacja z rejestru gruntów wraz z wydrukiem z mapy w skali 1:1000 - działka nr 1322, obręb Dębница Kaszubska – załącznik nr 10,
- 11) informacja z rejestru gruntów wraz z wydrukiem z mapy w skali 1:1000 - działka nr 174/3, obręb Dobra – załącznik nr 11.

Sporządziły:
Monika Żendarska
Katarzyna Zakrzewska


WÓJCIŁ GMINY
Dębница Kaszubska
Iwona Warchocka



Wydruk mapy z systemu WebEWID



Wydruk w skali 1:500

Wydruk z systemu WebEWID

Sporządził: Monika Żendarska

Udostępniane informacje nie są dokumentami w postępowaniach administracyjnych i innych. Materiały zawierające informacje z powiatowego zasobu geodezyjnego i kartograficznego (w tym dane z operatu ewidencji gruntów i budynków Starostwa Powiatowego w Słupsku) należy zamawiać w Wydziale Geodezji. Dokumenty zawierające inne informacje przetwarzane w Wewnętrznym Portalu Mapowym należy zamawiać w wydziałach merytorycznych, odpowiedzialnych za aktualizację tych danych.

Wydruk mapy z systemu WebEWID



POZYCJA NR 4

Wydruk w skali 1:5000

Udostępniane informacje nie są dokumentami w postępowaniach administracyjnych i imnych. Materiały zawierające informacje z powiatowego zasobu geodezyjnego i kartograficznego (w tym dane z operatu ewidencji gruntów i budynków Starostwa Powiatowego w Słupsku) należy zamawiać w Wydziale Geodezji. Dokumenty zawierające inne informacje przetwarzane w Wewnętrznym Portalu Mapowym należy zamawiać w wydziałach merytorycznych, odpowiedzialnych za aktualizację tych danych.

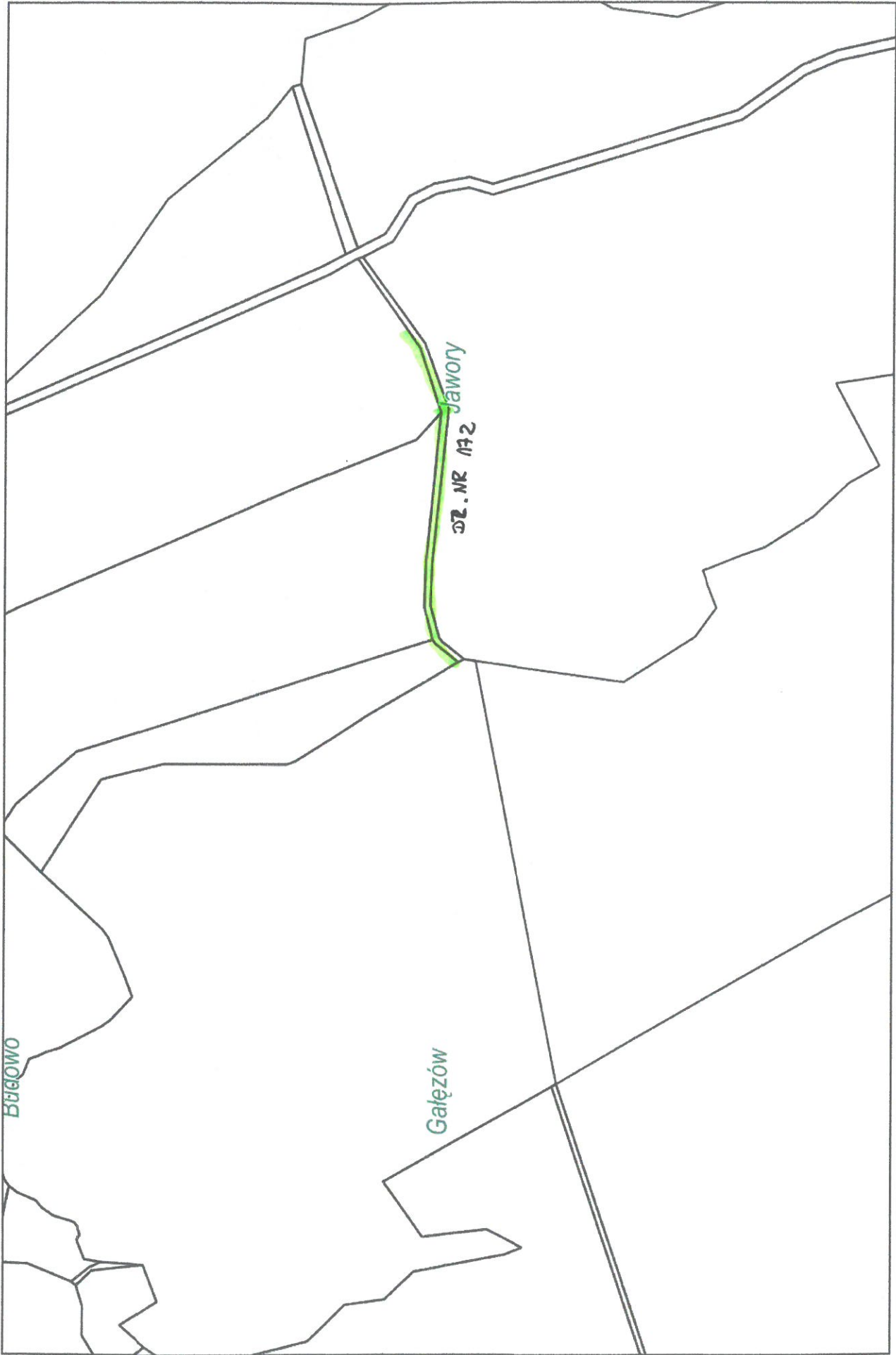
Wydruk z systemu WebEWID

Sporządził: Monika Żendarska

POZYCJA NR 5

22-09-2020

Wydruk mapy z systemu WebEWID



Dokument bez mocy prawnej.

Wydruk w skali 1:5000

Udostępniane informacje nie są dokumentami w postępowaniach administracyjnych i innych. Materiały zawierające informacje z powiatowego zasobu geodezyjnego i kartograficznego (w tym dane z operatu ewidencji gruntów i budynków Starostwa Powiatowego w Słupsku) należy zamawiać w Wydziale Geodezji. Dokumenty zawierające inne informacje przetwarzane w Wewnętrznym Portalu Mapowym należy zamawiać w wydziałach merytorycznych, odpowiedzialnych za aktualizację tych danych.

Wydruk z systemu WebEWID

Sporządził: Monika Żendarska

POZYCJA NR 6

Dokument bez mocy prawnej.

22-09-2020

Wydruk mapy z systemu WebEWID



Wydruk w skali 1:2000

Wydruk z systemu WebEWID

Sporządził: Monika Żendarska

Udostępniane informacje nie są dokumentami w postępowaniach administracyjnych i innych. Materiały zawierające informacje z powiatowego zasobu geodezyjnego i kartograficznego (w tym dane z operatu ewidencji gruntów i budynków Starostwa Powiatowego w Słupsku) należy zamawiać w Wydziale Geodezji. Dokumenty zawierające inne informacje przetwarzane w Wewnętrznym Portalu Mapowym należy zamawiać w wydziałach merytorycznych, odpowiedzialnych za aktualizację tych danych.

Wydruk mapy z systemu WebEWID



Wydruk w skali 1:2000

Wydruk z systemu WebEWID

Sporządził: Monika Żendarska

Udostępniane informacje nie są dokumentami w postępowaniach administracyjnych i innych. Materiały zawierające informacje z powiatowego zasobu geodezyjnego i kartograficznego (w tym dane z operatu ewidencji gruntów i budynków Starostwa Powiatowego w Słupsku) należy zamawiać w Wydziale Geodezji. Dokumenty zawierające inne informacje przetwarzane w Wewnętrznym Portalu Mapowym należy zamawiać w wydziałach merytorycznych, odpowiedzialnych za aktualizację tych danych.

Wydruk mapy z systemu WebEWID



Dokument bez mocy prawnej.

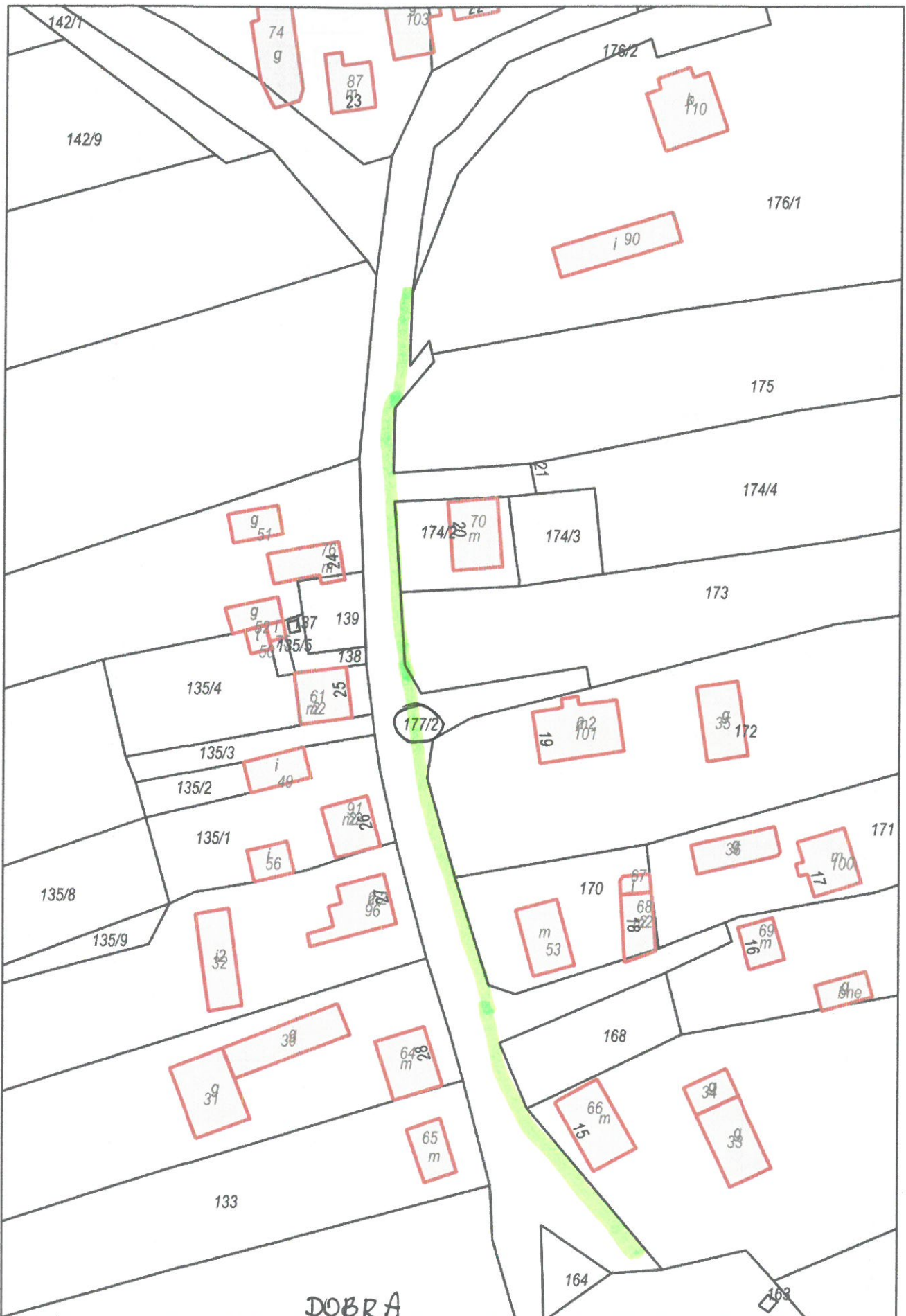
Wydruk w skali 1:1000

Udostępniane informacje nie są dokumentami w postępowaniach administracyjnych i innych. Materiały zawierające informacje z powiatowego zasobu geodezyjnego i kartograficznego (w tym dane z operatu ewidencji gruntów i budynków Starostwa Powiatowego w Słupsku) należy zamawiać w Wydziale Geodezji. Dokumenty zawierające inne informacje przetwarzane w Wewnętrznym Portalu Mapowym należy zamawiać w wydziałach merytorycznych, odpowiedzialnych za aktualizację tych danych.

Wydruk z systemu WebEWID

Sporządził: Monika Żendarska

Wydruk mapy z systemu WebEWID



Wydruk w skali 1:1000

Wydruk z systemu WebEWID

Sporządził: Monika Żendarska

Udostępniane informacje nie są dokumentami w postępowaniach administracyjnych i innych. Materiały zawierające informacje z powiatowego zasobu geodezyjnego i kartograficznego (w tym dane z operatu ewidencji gruntów i budynków Starostwa Powiatowego w Słupsku) należy zamawiać w Wydziale Geodezji. Dokumenty zawierające inne informacje przetwarzane w Wewnętrznym Portalu Mapowym należy zamawiać w wydziałach merytorycznych, odpowiedzialnych za aktualizację tych danych.

STAROSTWO POWIATOWE
76-200 SŁUPSK
ul. Szarych Szeregów 14

(nazwa organu wydającego dokument)

Województwo: **pomorskie**
 Powiat: **słupski**
 Jednostka ewidencyjna: **221203_2, Dębica Kaszubska**
 Obręb ewidencyjny: **221203_2.0003, Dębica Kaszubska**

INFORMACJA Z REJESTRU GRUNTÓW

sporządzono dnia: 22-09-2020 07:15:53

Nr jednostki rejestrowej: **G13**

Osoby: **2**

Udział Forma władania	Dane osoby fizycznej / instytucji
1/1 gr. 4.0 własność	GMINA DĘBNICA KASZUBSKA REGON: 000537639 siedziba: ul. ks. Antoniego Kani 16a, 76-248 Dębica Kaszubska
1/1 gr. 4.1 gospodarowanie zasobem nieruchomości	URZĄD GMINY DĘBNICA KASZUBSKA siedziba: ul. ks. Antoniego Kani 16a, 76-248 Dębica Kaszubska

Działki ewidencyjne: **1**

Arkusze	Nr działki	Adres / Położenie	Powierzchnia [ha]	Użytek i klasa bonitacyjna		Nr KW lub inne dokumenty
				Użytek	Pow. [ha]	
6	1322		0.2048	Bp	0.2048	SL1S/00033452/2
Identyfikator: 221203_2.0003.1322; Rejon statystyczny: 791960;						
Razem powierzchnia działek [ha]:			0.2048	ha		
Słownie:			dwa tysiące czterdzieści osiem metrów kwadratowych			

UWAGA: W jednostce znajdują się jeszcze inne działki.

Powierzchnia całej jednostki rejestrowej: **84.4665** (osiemdziesiąt cztery hektary cztery tysiące sześćset sześćdziesiąt pięć metrów kwadratowych)

Oznaczenia użytków i klas
Bp - Zurbanizowane tereny niezabudowane lub w trakcie zabudowy

**DOKUMENT NINIEJSZY WYDANO
 WYŁĄCZNIE DO UŻYTKU SŁUŻBOWEGO**

Katarzyna Zakrzewska
 22-09-2020

(sporządził: data i podpis)

(imię i nazwisko osoby reprezentującej organ
 lub osoby upoważnionej przez organ: data i podpis)



STAROSTWO POWIATOWE
76-200 SŁUPSK
ul. Szarych Szeregów 14

Województwo: **pomorskie**
 Powiat: **słupski**
 Jednostka ewidencyjna: **221203_2, Dębница Kaszubska**
 Obręb ewidencyjny: **221203_2.0022, Dobra**

(nazwa organu wydającego dokument)

INFORMACJA Z REJESTRU GRUNTÓW

sporządzono dnia: 22-09-2020 07:19:42

Nr jednostki rejestrowej: **G27**

Osoby: 2

Udział Forma władania	Dane osoby fizycznej / instytucji
1/1 gr. 4.0 własność	GMINA DĘBNICA KASZUBSKA REGON: 000537639 siedziba: ul. ks. Antoniego Kani 16a, 76-248 Dębница Kaszubska
1/1 gr. 4.1 gospodarowanie zasobem nieruchomości	URZĄD GMINY DĘBNICA KASZUBSKA siedziba: ul. ks. Antoniego Kani 16a, 76-248 Dębница Kaszubska

Działki ewidencyjne: 1

Arkusze	Nr działki	Adres / Położenie	Powierzchnia [ha]	Użytek i klasa bonitacyjna		Nr KW lub inne dokumenty
				Użytek	Pow. [ha]	
1	174/3		0.0291	B	0.0291	SL1S/00108235/2
Identyfikator: 221203_2.0022.174/3; Rejon statystyczny: 791660;						
Razem powierzchnia działek [ha]:			0.0291	ha		
Słownie:			dwieście dziewięćdziesiąt jeden metrów kwadratowych			

UWAGA: W jednostce znajdują się jeszcze inne działki.

Powierzchnia całej jednostki rejestrowej: **10.5275** (dziesięć hektarów pięć tysięcy dwieście siedemdziesiąt pięć metrów kwadratowych)

Oznaczenia użytków i klas
B - Tereny mieszkaniowe

**DOKUMENT NINIEJSZY WYDANO
 WYŁĄCZNIE DO UŻYTKU SŁUŻBOWEGO**

Katarzyna Zakrzewska
 22-09-2020

(sporządził: data i podpis)

(imię i nazwisko osoby reprezentującej organ
 lub osoby upoważnionej przez organ: data i podpis)

