

Dębica Kaszubska, dn. 16.03.2020 r.

RGNPP.6840.1.2.2020.KZ

Plan zbywania i nabywania nieruchomości na terenie Gminy Dębica Kaszubska

Wykonując uchwałę nr XXII/158/2012 Rady Gminy Dębica Kaszubska z dnia 29 października 2012 r. w sprawie określenia zasad nabywania, zbywania i obciążania nieruchomości oraz ich wydzierżawiania lub wynajmowania na czas oznaczony dłuższy niż 3 lata lub na czas nieoznaczony oraz ustalenia stawek czynszów dzierżawnych na terenie gminy Dębica Kaszubska (Dziennik Urzędowy Województwa Pomorskiego z 2012 r. poz. 3536, z późn. zm.), przedstawiam Radzie Gminy do zatwierdzenia:

Plan zbywania nieruchomości:

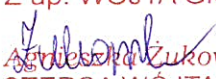
1. działka nr 802/24, o pow. 0,0360 ha, obręb Dębica Kaszubska, gmina Dębica Kaszubska,
2. działka nr 1311/2, o pow. 0,0069 ha, obręb Dębica Kaszubska, gmina Dębica Kaszubska,
3. działka nr 1311/3, o pow. 0,0094 ha, obręb Dębica Kaszubska, gmina Dębica Kaszubska,
4. pomieszczenie w budynku nr 24 w m. Borzęcino (24D), zlokalizowany na działce nr 33/3, obręb geodezyjny Brzezinec wraz z udziałem w gruncie 76/1000.

Plan nabywania nieruchomości:

1. działka nr 136, o pow. 0,0266 ha, obręb Krzywań, zabudowana budynkiem użytkowym o powierzchni 32,80 m², wynajmowanym przez Gminę Dębica Kaszubska na prowadzenie w nim świetlicy wiejskiej.

Załączniki:

- informacja z rejestru gruntów - działka nr 802/24, obręb Dębica Kaszubska – załącznik nr 1,
- wydruk mapy w skali 1:1000 - działka nr 802/24, obręb Dębica Kaszubska – załącznik nr 2,
- mapa z projektem podziału nieruchomości – działka nr 1311/2 i nr 1311/3 – załącznik nr 3,
- wydruk mapy w skali 1:1000 - działka nr 33/3, obręb Brzezinec – załącznik nr 4,
- wydruk mapy w skali 1:1000 - działka nr 136, obręb Krzywań – załącznik nr 5.

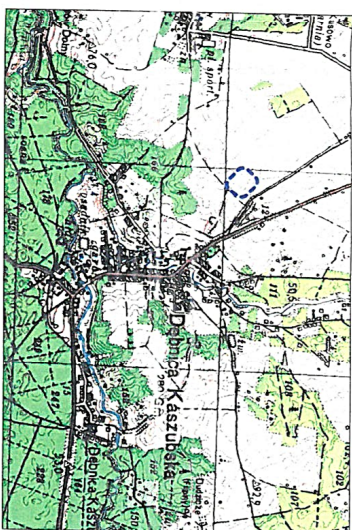
Z up. WÓJTA GMINY

Agnieszka Zukowska
ZASTĘPCA WÓJTA GMINY

Sporządziła:

Katarzyna Zakrzewska

MAPA Z PROJEKTEM PODZIAŁU NIERUCHOMOŚCI
SKALA 1:500

woj. pomorskie
pow. słupski
gm. Dębница Kaszubska [221203_2]
obrzebi: Dębница Kaszubska [0003]
działka: 1311
KW SLIS/00033452/2

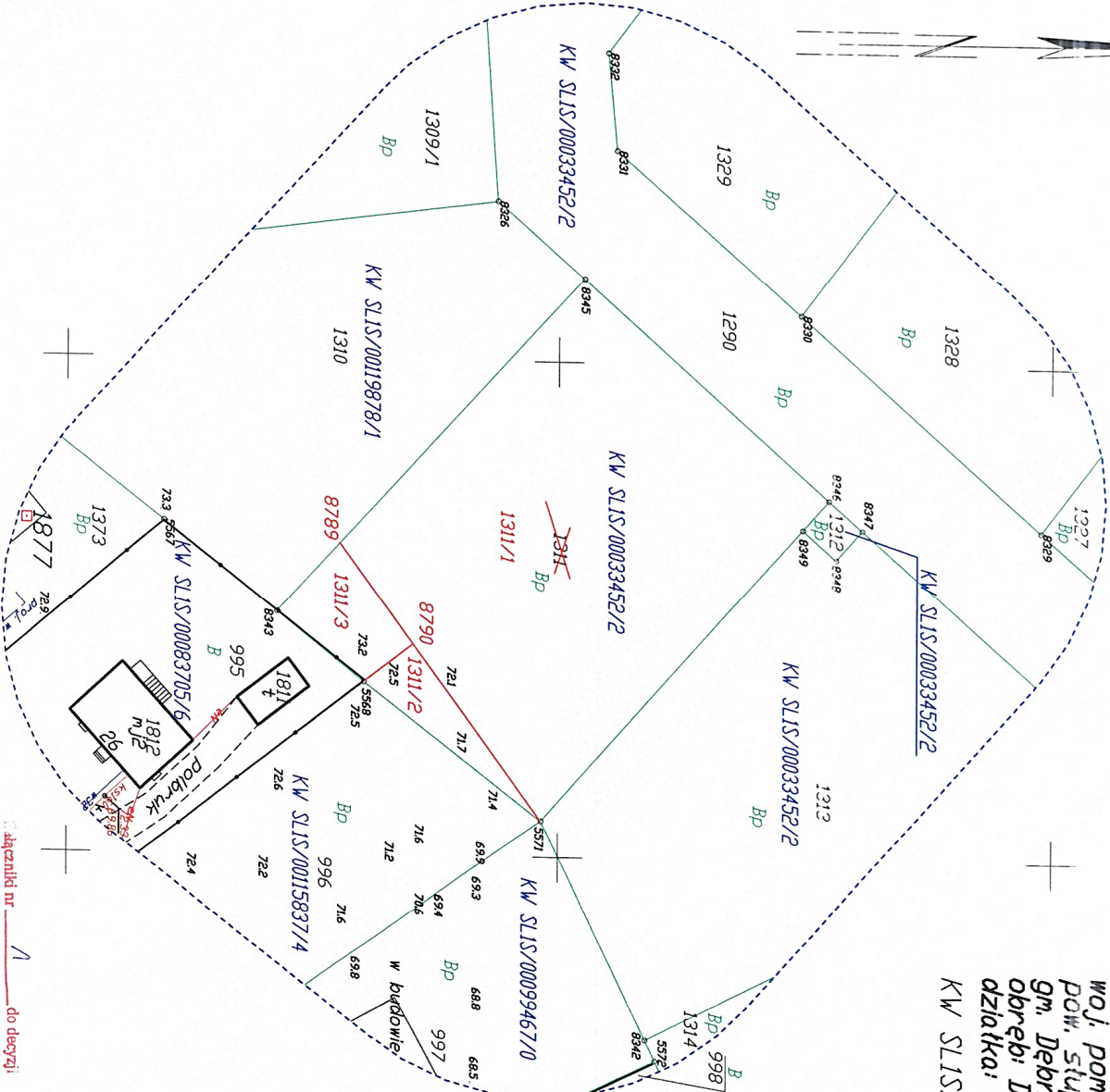


Właściciele:
Gmina Dębница Kaszubska
Urząd Gminy Dębница Kaszubska
ul. Ks. Antoniego Kami 16A, 76-248 Dębница Kaszubska

WYKAZ ZMIAN GRUNTOWYCH

Słupsk, dnia 2020-02-06

UŚCIŁGI GEODEZYJNE
Biuro Geodezyjne
76-200 SŁUPSK
NIP 839-303-75-69, REG. 221246187



Lp	Id działki ewidencyjnej	Pole pow. działki ewid. [w ha]	Stan DOTYCZĄCY		Pole pow. użytków w działce [w ha]	Id działki ewidencyjnej	Pole pow. działki ewid. [w ha]	Stan NOWY		Uwagi
			Rodzaj i klasa	Użytki				Rodzaj i klasa	Użytki	
1	221203_20003 1311	0,2511	Bp		0,2511	221203_20003 1311/1	0,1348	Bp	0,1348	produkt działki
						221203_20003 1311/2	0,0069	Bp	0,0069	
						221203_20003 1311/3	0,0094	Bp	0,0094	
	razem stów obywatelski	0,2511			0,2511					

Wydzielenie działki 1311/2 na poprawę warunków działki 996
Wydzielenie działki 1311/3 na poprawę warunków działki 995

Za twierdził:

inż. geodezja
Tomasz Gądziałowski
mgr inż. Mikola Mrózowski
nr uprawnień 123518, 2)

Sporządził:
GEDDETA

Z up. WÓJTA GMINY
Agnieszka Wójcik
ZASTĘPCA WÓJTY GMINY

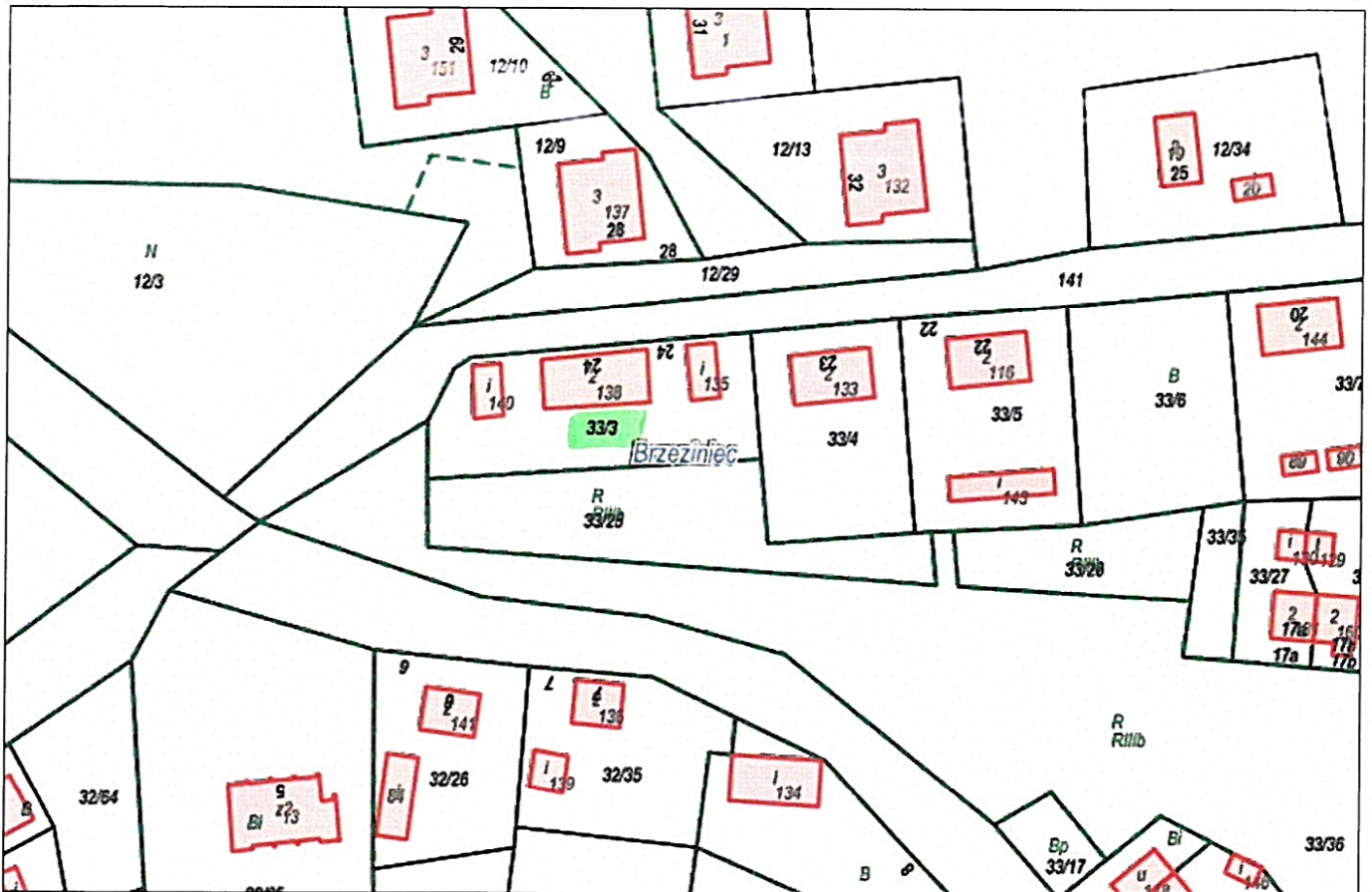
STAROSTA SŁUPSKI
P. 22.12.2020. 530

do decyzji
Wójt Gminy Dębница Kaszubska
Kw. 68321.3.1002.146 z dnia 03.02.2020

Ministry projekt podziału nieruchomości
został zatwierdzony decyzją
Wójta Gminy Dębница Kaszubska
z dnia 03.02.2020 r. Kw. 68321.3.1002.146

Poswiadcza się, że niniejszy dokument został opracowany w wyniku prac geodezyjnych i kartograficznych, których rezultaty zawiera opisał techniczny wpisany do ewidencji materiałów państwowego zasobu geodezyjnego i kartograficznego	
Organ prowadzący państwowy zasób geodezyjny i kartograficzny	
Identyfikator ewidencyjny materiału zasobu - operatu technicznego	P. 22.12.2020. 530
Data wpisania operatu technicznego do ewidencji materiałów zasobu	z up. 2020-02-19
Imię i nazwisko i podpis osoby reprezentującej organ	Ułazyna Córalska Zastępczyni

Wydruk mapy z systemu WebEWID



Wydruk w skali 1:1000

Wydruk z systemu WebEWID

Sporządził: Katarzyna Zakrzewska

Udostępniane informacje nie są dokumentami w postępowaniach administracyjnych i innych. Materiały zawierające informacje z powiatowego zasobu geodezyjnego i kartograficznego (w tym dane z operatu ewidencji gruntów i budynków Starostwa Powiatowego w Słupsku) należy zamawiać w Wydziale Geodezji. Dokumenty zawierające inne informacje przetwarzane w Wewnętrznym Portalu Mapowym należy zamawiać w wydziałach merytorycznych, odpowiedzialnych za aktualizację tych danych.

STAROSTWO POWIATOWE
76-200 SŁUPSK
ul. Szarych Szeregów 14

.....
(nazwa organu wydającego dokument)

Województwo: **pomorskie**
Powiat: **słupski**
Jednostka ewidencyjna: **221203_2, Dębica Kaszubska**
Obręb ewidencyjny: **221203_2.0003, Dębica Kaszubska**

INFORMACJA Z REJESTRU GRUNTÓW

sporządzono dnia: 10-03-2020 16:23:36

Nr jednostki rejestrowej: **G13**

Osoby: **2**

Udział Forma władania	Dane osoby fizycznej / instytucji
1/1 gr. 4.0 własność	GMINA DĘBNICA KASZUBSKA REGON: 000537639 siedziba: ul. ks. Antoniego Kani 16a, 76-248 Dębica Kaszubska
1/1 gr. 4.1 gospodarowanie zasobem nieruchomości	URZĄD GMINY DĘBNICA KASZUBSKA siedziba: ul. ks. Antoniego Kani 16a, 76-248 Dębica Kaszubska

Działki ewidencyjne: **1**

Arkusze	Nr działki	Adres / Położenie	Powierzchnia [ha]	Użytek i klasa bonitacyjna		Nr KW lub inne dokumenty
				Użytek	Pow. [ha]	
8	802/24		0.0360	RV	0.0360	SL1S/00056553/7
Identyfikator: 221203_2.0003.802/24; Rejon statystyczny: 791960;						
Razem powierzchnia działek [ha]:			0.0360	ha		
Słownie:			trzysta sześćdziesiąt metrów kwadratowych			

UWAGA: W jednostce znajdują się jeszcze inne działki.

Powierzchnia całej jednostki rejestrowej: **85.3635 (osiemdziesiąt pięć hektarów trzy tysiące sześćset trzydzieści pięć metrów kwadratowych)**

Oznaczenia użytków i klas
RV - Grunty orne

**DOKUMENT NINIEJSZY WYDANO
WYŁĄCZNIE DO UŻYTKU SŁUŻBOWEGO**

Katarzyna Zakrzewska
10-03-2020

.....
(sporządził: data i podpis)

.....
(imię i nazwisko osoby reprezentującej organ
lub osoby upoważnionej przez organ: data i podpis)