

MAPA DO CELÓW PROJEKTOWYCH
SKALA 1:500

ID: 6640.1247.2020
woj. pomorskie
powiat: słupski
gm. Dębica Kaszubska [221203_2]
obręb: Dębica Kaszubska [0003]
część działki nr 787

Układ odniesienia wysokości PL-EVRF2007-NH
Geodezyjny układ współrzędnych płaskich: "2000" strefa 6/18
Wykonana przez Usługi Geodezyjne Tomasz Gardzielewski
Mapa opracowana dnia 04 maj 2020 r.

Legenda:
zwyfotot:






Dębica Kaszubska, dnia 2020-05-04

mgr inż. Mikołaj Mrozowski
GEODETA UPRAWNIONY
nr upr. 12351 (1,2)
W zakresie mapy znajdują się punkty chronione przed zniszczeniem
punkty osnowy geodezyjnej nr: 622114.1.10800
Mapa sporządzona bez służebności ujawnionych w KW
Przebieg części granic nie jest prawnie obowiązujący
i służy wyłącznie do celów informacyjnych.

mgr inż. Mikołaj Mrozowski
GEODETA UPRAWNIONY
nr upr. 12351 (1,2)



LEGENDA:

-  projektowana nawierzchnia bitumiczna
-  projektowana nawierzchnia zjazdów z 8 cm kostki betonowej- grafit
-  projektowana nawierzchnia skrzyżowań wyniesionych z kostki betonowej 8 cm- szara
-  pobocza z kruszywa łamanego
-  nawierzchnia do rozbiórki

Przebudowa kabla Orange Polska.

- Zestawienie robót podstawowych:
1. Układanie kabla w rowie kablowym -198m
 2. Układanie rur ostonowych -31m
 3. Wciąganie kabla do rur ostonowych -31m
 4. Montaż złączy kablowych, równoległych i oston wzmocnionych, kabel o 50 parach -6szt.
 5. Otwarcie i zamknięcie złącza, kabel o 50 parach -6szt.
 6. Wykonanie przetęczeń w otwartym złączu kablowym, kabel o 50 parach -6szt.
 7. Wyłączenie kabla równoległego ze złącza, otwarcie i zamknięcie złącza, kabel o 50 parach -6szt.
 8. Pomiary kabla, kabel o 50 parach -1szt.