

UCHWAŁA NR XVIII/139/2020
RADY GMINY DĘBNICA KASZUBSKA

z dnia 25 marca 2020 r.

w sprawie zatwierdzenia zmiany „Planu Odnowy Miejscowości Dobra, Dobrzec na lata 2009-2016” oraz przyjęcia zaktualizowanego „Planu Odnowy Miejscowości Dobra, Dobrzec na lata 2009-2021”

Na podstawie art. 18 ust. 2 pkt 6 ustawy z dnia 8 marca 1990 r. o samorządzie gminnym (Dz. U. z 2019 r. poz. 506, z późn. zm.) uchwała się, co następuje:

§ 1. Zatwierdza się zmiany do „Planu Odnowy Miejscowości Dobra, Dobrzec na lata 2009-2016”, poprzez przyjęcie zaktualizowanego „Planu Odnowy Miejscowości Dobra, Dobrzec na lata 2009-2021”, zgodnie z załącznikiem do uchwały.

§ 2. Traci moc uchwała nr XXXII/211/2009 Rady Gminy Dębica Kaszubska z dnia 5 czerwca 2009 r. w sprawie zatwierdzenia „Planu Odnowy Miejscowości Dobra, Dobrzec na lata 2009-2016”.

§ 3. Wykonanie uchwały powierza się Wójtowi Gminy Dębica Kaszubska.

§ 4. Uchwała wchodzi w życie z dniem podjęcia.

Przewodniczący Rady Gminy
Dębica Kaszubska

Krzysztof Badowski

Załącznik
do uchwały nr XVIII/139/2020
Rady Gminy Dębica Kaszubska
z dnia 25 marca 2020 r.

Załącznik do uchwały
zebrania wiejskiego z dnia 19.03.2020 r.

PLAN ODNOWY MIEJSCOWOŚCI DOBRA, DOBRZEC

NA LATA 2009-2021

GMINA: DĘBNICA KASZUBSKA, POWIAT SŁUPSKI

WOJEWÓDZTWO POMORSKIE

Dobra
marzec 2020 r.

Spis treści

1. Charakterystyka sołectwa Dobra	4
1.1. Podstawowe informacje o sołectwie	4
1.2. Rys historyczny miejscowości Dobra	4
1.3. Powiązania funkcjonalno-przestrzenne	5
2. Inwentaryzacja zasobów służących odnowie sołectwa	6
2.1. Geograficzne i przyrodnicze uwarunkowania rozwoju	6
2.2. Warunki klimatyczne i glebowo-rolnicze	6
2.3. Zabudowa architektoniczna	7
2.4. Infrastruktura techniczna i społeczna sołectwa	8
2.5. Gospodarka, rynek pracy	8
2.6. Społeczność lokalna	9
3. Charakterystyka otoczenia wsi – gmina Dębica Kaszubska	10
4. Wizja i misja sołectwa	16
5. Analiza SWOT – ocena mocnych i słabych stron sołectwa Dobra	17
6. Cele rozwoju i projektowane przedsięwzięcia	19
7. Opis planowanych zadań inwestycyjnych i przedsięwzięć aktywizujących społeczność sołectwa Dobra na lata 2009-2021 w kolejności wynikającej z przyjętych priorytetów rozwoju	20
8. Szacunkowy budżet rozwoju sołectwa na lata 2009-2021	29
9. Zgodność Planu Odnowy Miejscowości z dokumentami strategicznymi dotyczącymi rozwoju obszarów wiejskich	31
10. Wdrażanie Planu Odnowy Miejscowości, monitorowanie i ewaluacja	33

1. Charakterystyka sołectwa Dobra

1.1. Podstawowe informacje o sołectwie

Sołectwo Dobra położone jest w północno – wschodniej części gminy Dębica Kaszubska, powiat słupski, w otulinie Parku Krajobrazowego „Dolina Słupi”. W jego skład wchodzi miejscowości: Dobra i Dobrzec. Ludność miejscowości to osiedleńcy z Białorusi, Ukrainy, Rzeszowszczyzny, Wileńszczyzny oraz z centralnej Polski w szczególności z województwa kieleckiego i przemyskiego. Sołectwo Dobra jest niedużym sołectwem, zamieszkiwanym przez 119 mieszkańców.

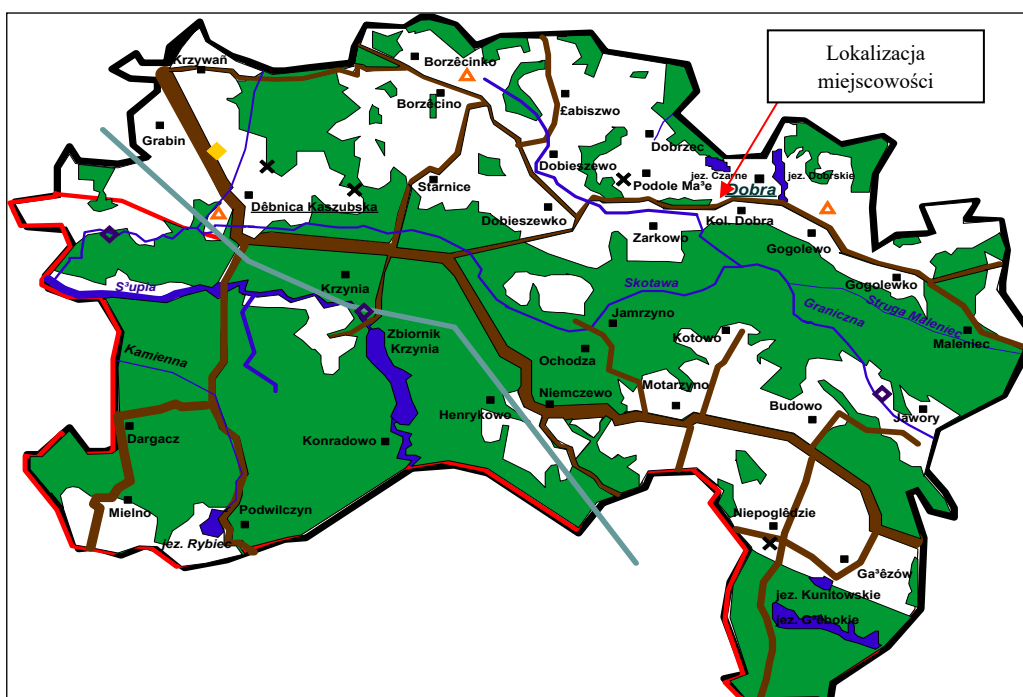
W Studium Uwarunkowań i Kierunków Zagospodarowania Przestrzennego Gminy Dębica Kaszubska przewidziano dla sołectwa funkcję rolniczą.

W latach siedemdziesiątych i osiemdziesiątych większość mieszkańców pracowała w Państwowych Gospodarstwach Rolnych, Nadleśnictwach i prowadząc własne gospodarstwa rolne oraz dojeżdżała do pracy w pobliskich miastach.

W 1993 r. w wyniku restrukturyzacji, co było przyczyną upadłości Rolniczej Spółdzielni Produkcyjnej rozpoczął się proces stale rosnącego bezrobocia, szczególnie wśród ludzi młodych.

Coraz więcej ludzi dojeżdża do pracy do odległych miejscowości (Dębica Kaszubska, Czarna Dąbrówka Bytów, Słupsk) lub migruje. Podstawowym źródłem utrzymania na wsi są renty, emerytury, zasiłki dla bezrobotnych, świadczenia z Ośrodka Pomocy Społecznej i praca na własnych gospodarstwach rolnych.

Miejscowość określają współrzędne geograficzne: 54° 22' 56"N, 17° 22' 56"E



1.2. Rys historyczny miejscowości Dobra

Miejscowość Dobra po raz pierwszy została wymieniona w dokumencie z 1371 roku. Składa się wówczas z dwóch części, z których jedna należała do rodu von Zitzewitz, a druga do von Milititz . W 1766 roku Martin von

Zitzewitz odkupił część wsi należącą do rodziny von Milititz. W posiadaniu rodu von Zitzewitz wieś znajdowała się do końca XIX wieku.

W 1871 roku po śmierci Heinricha von Zitzewitz i uregulowaniu spraw spadkowych oraz małżeństwie z wdową majątek przejął jego brat Leo. Na krótko wydzierżawił od ojczyma wieś syna Heinricha – Ernst, ale w 1899 r. zrezygnował z dzierżawy. Majątek przeszedł wtedy w ręce rodziny Siebenburger. Ostatnią właścicielką wsi była Ingold Siebenbuerge.

1.3. Powiązania funkcjonalno-przestrzenne

Sołectwo Dobra jest uposażone w sieć dróg gminnych i powiatowych, stanowiących o dogodności dojazdu za pośrednictwem komunikacji publicznej i prywatnej do innych miejscowości. Nieodzownym i wyróżniającym elementem przestrzennym na terenie miejscowości jest lokalizacja zbiorników wodnych. W obszarze miejscowości Dobra znajdują się dwa jeziora i liczne oczka wodne. Do najważniejszego i najczęściej odwiedzanego zaliczyć można jezioro Dobrskie, o powierzchni 28,5 ha stanowiące główną atrakcję i promocję miejscowości.

Podstawowe usługi administracyjne, kulturalne, oświatowe, realizowane są w miejscowości Dębica Kaszubska będącej siedzibą gminy.

Znajdują się w niej między innymi:

- Urząd Gminy (z urzędem stanu cywilnego),
- Komisariat Policji,
- Niepubliczny Zakład Opieki Zdrowotnej
- Apteka,
- Ochotnicza Straż Pożarna,
- Zespół Szkolno – Przedszkolny
- Urząd Pocztowy,
- Gminny Ośrodek Pomocy Społecznej,
- Gminny Ośrodek Kultury,
- Gminna Biblioteka Publiczna,
- Bank Spółdzielczy Ustka Oddział Dębica Kaszubska,
- lecznica dla zwierząt,
- sklepy wielobranżowe,
- gastronomia.

Administracja wojewódzka zlokalizowana jest w Gdańsku i Słupsku, szkolnictwo średnie i wyższe, instytucje finansowe, specjalistyczna opieka medyczna i inne usługi wyższego rzędu realizowane są w Słupsku, Bytowie, Lęborku i Trójmieście.

Z Dobrej można dogodnie dojechać do innych miejscowości w Polsce i Europie przez Słupsk, Lębork, Gdańsk; Słupsk, Szczecin lub Bytów, Chojnice.

2. Inwentaryzacja zasobów służących odnowie sołectwa

2.1. Geograficzne i przyrodnicze uwarunkowania rozwoju

Sołectwo położone jest w południowo – wschodniej części województwa pomorskiego w powiecie słupskim, na terenie Wysoczyzny Polanowskiej. Sołectwo posiada szczególne walory środowiskowe, predysponujące do rozwoju turystyki. Warunki te należy rozpatrywać w kontekście środowiska całej gminy i gmin ościennych. Opis gminy zamieszczono w punkcie 3 niniejszego opracowania.

Sołectwo Dobra położone jest w otulinie Parku Krajobrazowym Dolina Słupi, który powstał w 1981 r. w celu ochrony polodowcowego krajobrazu środkowego biegu rzeki Słupi oraz jej dorzecza. Charakteryzuje się on bardzo wysoką lesistością (72% powierzchni zajmują lasy), występowaniem licznych jezior, w tym lobeliowych, występowaniem 748 gatunków roślin naczyniowych, z tego 34 gatunków chronionych i 42 gatunki ssaków, z których 17 podlega ochronie gatunkowej, 4 gatunków gadów, wszystkie objęte ochroną gatunkową i 26 gatunków ryb i minogów, 138 gatunków ptaków – tylko 9 nieobjętych ochroną gatunkową.

W okolicy sołectwa rosną lasy pełne jagód i grzybów. W bliskim sąsiedztwie sołectwa Dobra rozciągają się pola i łąki. Na polach i w lasach występuje w dużej liczbie wiele gatunków ptaków, w tym żurawie, bociany oraz ssaków i roślin objętych ochroną gatunkową.

2.2. Warunki klimatyczne i glebowo-rolnicze

a) warunki klimatyczne

Sołectwa charakteryzuje się klimatem umiarkowanym, ciepłym i przejściowym. Na jego akwen napływają różnego rodzaju masy powietrza. W zimie oddziaływanie powietrza polarnomorskiego sprawdza ocieplenie, opady deszczu i śniegu a także odwilże. Latem zaś, zachmurzenie i opady oraz częste burze. Masy powietrza polarnokontynentalnego, które zimą powodują spadki temperatur - latem przynoszą piękną i upalną pogodę. Powietrze zwrotnikowokontynentalne, charakteryzujące się wysoką temperaturą najczęściej napływa latem. Rzadko docierające tu masy powietrza zwrotnikowomorskiego. Zimą powodują one ocieplenie i odwilże - latem zaś, pogodę ciepłą i parną. Najcieplejszym miesiącem w roku jest lipiec, ze średnią temperatur 16,8oC, najzimniejszym natomiast luty; średnio 2,3oC.

b) gleby i rolnictwo

Pokrywa glebowa obszaru wykształciła się z utworów czwartorzędowych, głównie plejstocęńskich osadów lodowcowych i wodno-lodowcowych (glin i piasków) oraz osadów holocęńskich (głównie torfów, utworów mułowo-torfowych).

Warunki glebowe są średnio korzystne dla produkcji rolniczej, choć jedne z najlepszych na terenie gminy. Powszechnym mankamentem wszystkich zalegających tu gleb jest ich wysokie zakwaszenie, wynikające z genezy gleb i charakteru tworzących je skał macierzystych.

Na terenie sołectwa największy udział w pozycji gruntów rolniczych przypada na gleby III i IV klasy. Przeważają gleby wytworzone z utworów zwałowych, głównie glin lekkich, spłaszczonych do piasków gliniastych. Kompleksy gleb klasy III, utworzone z utworów gliniastych, tj. gleby brunatne wylugowane, kwaśne, rzadziej pseudobielicowe. Na terenie sołectwa nie eksploatuje się złóż kopalin.

2.3. Zabudowa architektoniczna

Zabudowa mieszkaniowa sołectwa jest zróżnicowana pod względem charakteru, jak i stanu technicznego. Ogółem na terenie sołectwa znajduje się zarówno budynki mieszkalne jednorodzinne i wielorodzinne. Zabudowa wielorodzinna powstała na potrzeby byłego państwowego gospodarstwa rolnego.

Na terenie miejscowości Dobra znajduje się obiekt – elementy zniszczonego poniemieckiego cmentarza, który ma wartość historyczną i sentymentalną dla mieszkańców sołectwa. Dodatkowo w miejscowości Dobra znajduje się zabytkowy pałac, w którym funkcjonuje gospodarstwo agroturystyczne z kwaterami noclegowymi.

2.4. Infrastruktura techniczna i społeczna sołectwa

Stan infrastruktury sołectwa wymaga realizacji inwestycji mających na celu usprawnienie istniejącej infrastruktury technicznej. W szczególności dotyczy to sieci kanalizacji sanitarnej i wodociągowej, dróg, a także, sposobu ogrzewania i rozwiązań teleinformatycznych.

a) Infrastruktura techniczna

Sołectwo w całości jest zwodociągowane, jednakże stan techniczny części sieci wymaga gruntownej modernizacji. Mimo posiadania sieci wodociągowej brak jest sieci kanalizacyjnej.

Na terenie sołectwa zlokalizowane są drogi posiadające status dróg gminnych, i powiatowych umożliwiające mieszkańcom dogodnie korzystanie z komunikacji samochodowej i publicznej. Stan techniczny przedmiotowych dróg wymaga przeprowadzania przedsięwzięć skierowanych na ich poprawę.

System zbioru, segregacji i wywozu odpadów komunalnych wymaga uszczelnienia, zdarzają się nielegalne wysypiska śmieci na polach i w lasach.

W chwili obecnej wszystkie budynki mieszkalne ogrzewane są poprzez indywidualne piece. Ze względu na dostępność i łatwość uzyskania materiału palnego, mieszkańcy decydują się na wykorzystywanie drewna i węgla jako materiału grzewczego.

b) Infrastruktura społeczna

Podstawowe usługi z zakresu infrastruktury społecznej realizowane są w stolicy gminy, tj. w Dębnicy Kaszubskiej. Na terenie sołectwa poza Radą sołecką i sołtysem brak jest sformalizowanych organizacji społecznych, które swoje działania kierowali by do mieszkańców. Rada sołecka wraz z sołtysem organizuje cykliczne imprezy okolicznościowe na świeżym powietrzu, gdyż na terenie obu miejscowości brak jest jakiegokolwiek infrastruktury społecznej – świetlicy.

2.5. Gospodarka, rynek pracy

Sołectwo Dobra liczy 78 podatników: podatku od nieruchomości, podatku leśnego, podatku rolnego, w tym 30 rolników.

Struktura gospodarstw rolnych przedstawia się następująco:

L.p.	Wielkość gospodarstwa rolnego	Liczba gospodarstw	%
1	od 1 do 2 ha	7	23,33
2	od 2 do 5 ha	6	20,00
3	od 5 do 7 ha	5	16,68
4	od 7 do 10 ha	1	3,33
5	od 10 do 15 ha	4	13,33
6	powyżej 15 ha	7	23,33

Razem:	30	100
--------	----	-----

2.6. Społeczność lokalna

Według danych Urzędu Gminy w Dębnicy Kaszubskiej struktura wiekowa ludności w sołectwie Dobra przedstawia się następująco:

Wiek	0-7	8-14	15-18	19-21	22-40	41-60	61-więcej
Razem 119 osób	16	7	3	3	30	27	33
Razem 100 %	13,44	5,88	2,52	2,52	25,22	22,69	27,73

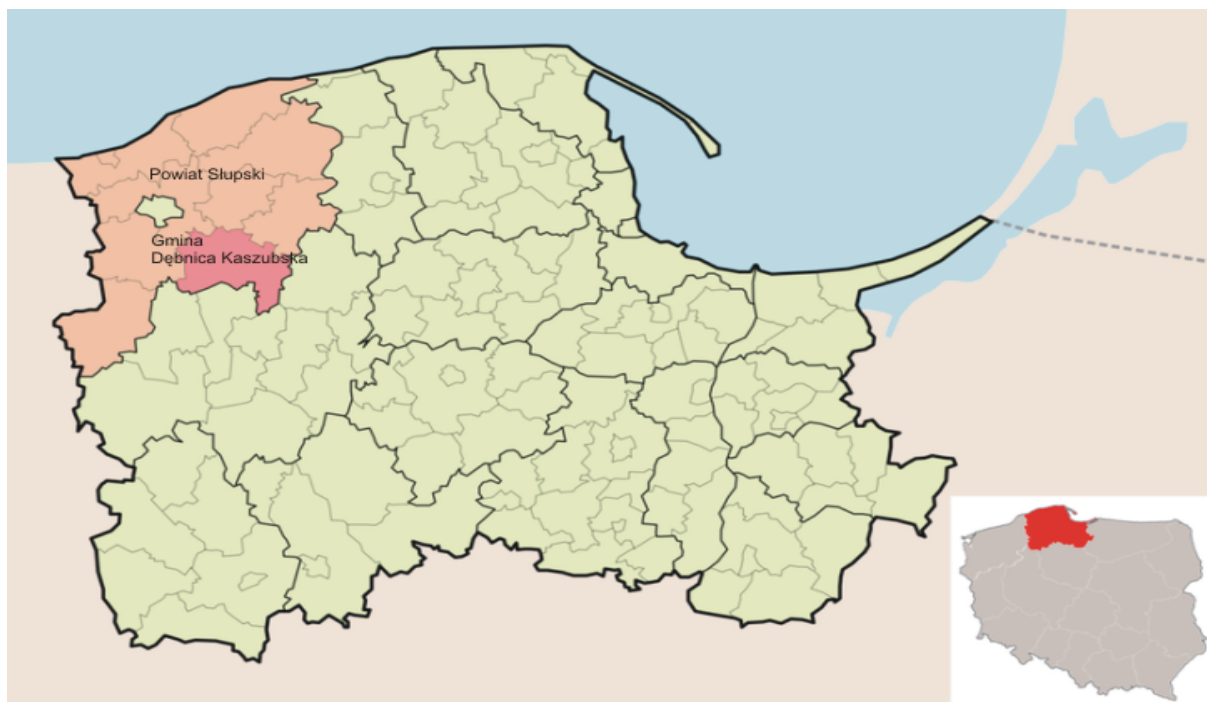
Zamieszczona powyżej tabela prezentuje przedziały wiekowe mieszkańców sołectwa Dobra. Jak można wywnioskować z powyższego, największa grupa społeczności mieści się w przedziale wieku od 61 roku życia.

Społeczność zamieszkująca sołectwo Dobra wykazuje się znacznym zaangażowaniem w życie całego sołectwa. Dowodem tego jest realizacja różnego rodzaju przedsięwzięć skierowanych do społeczności lokalnej. Inicjatorem większości działań jest Rada sołecka wraz z sołtysem.

Uwaga: Dla zaplanowania dalszego rozwoju wsi niezbędna jest charakterystyka gminy, którą umieszczono w punkcie 3 niniejszego opracowania.

3. Charakterystyka otoczenia wsi – gmina Dębica Kaszubska

Gmina Dębica Kaszubska leży w północno-zachodniej części województwa pomorskiego, w południowej części powiatu słupskiego, 12 km na południe od miasta Słupska, nad rzekami Słupią i jej dopływem Skotawą. Graniczy ona od zachodu z gminą Kobylnica (powiat słupski), od północy z gminami Słupsk, Damnica i Potęgowo (powiat słupski), od wschodu z gminą Czarna Dąbrówka (powiat bytowski), a od południa z takimi gminami jak: Trzebielino, Kołczygłowy, Borzytuchom (powiat bytowski).



Rycina 1. Lokalizacja Gminy Dębica Kaszubska na tle województwa pomorskiego.

Źródło: Opracowanie własne.

Gmina zajmuje obszar 300 km², co stanowi 13,02% powierzchni powiatu słupskiego i 1,64% powierzchni województwa pomorskiego. Gmina Dębica Kaszubska jest drugą pod względem wielkości powierzchni i czwartą pod względem liczby ludności w powiecie słupskim.

Ludność gminy zamieszkuje w 45 miejscowościach na obszarze 22 sołectw.

Największą część pokrycia terenu gminy stanowią lasy 15371 ha, co stanowi 51,23 % jej powierzchni, następnie grunty rolne 12815 ha (42,71%) i pozostałe 1816 ha (6,06%). Nadaje to gminie, na tle powiatu słupskiego charakter leśno-rolniczy. Lasy znajdują się głównie w południowej i środkowej części gminy i pokrywają się z przebiegiem dolin dwóch głównych rzek: Słupi i Skotawy.

Teren gminy Dębica Kaszubska należy do zlewni rzeki Słupi. Niewielki fragment w północno – wschodniej części gminy należy do zlewni rzeki Łupawy, natomiast w części południowo – zachodniej niewielki obszar należy do dorzecza rzeki Wieprzy. Sieć hydrograficzną gminy tworzy głównie Słupia wraz z jej największym dopływem – rzeką Skotawa, oraz mniejszymi rzekami na badanym obszarze są: Maleniec, Graniczna, Warblewska Struga, Kamienna, a także inne niewielkie ciek. Rzeki znajdujące się na tym terenie mają zwłaszcza w górnych biegach dno kamieniste i żwirowe. W dolnych odcinkach cieków występujących na obszarze gminy często występują torfy.

Słupia w całym biegu na terenie gminy objęta jest osłoną przeciwpowodziową. Jest to konieczne dla ochrony obiektów hydroenergetycznych i zbiorników retencyjnych.

Uzupełnieniem sieci hydrograficznej, będącym znaczącymi komponentami przyrodniczymi gminy, są jeziora, zbiorniki zaporowe oraz jeziora lobeliowe, a także licznie występujące oczka wodne i stawy śródleśne. Największą liczbę jezior stanowią te, do 5 ha powierzchni. Na terenie gminy istnieje pięć jezior o powierzchni pow. 10 ha są to jeziora oraz zbiorniki wodne spiętrzone w ramach systemu elektrowni wodnych.

W granicach gminy Dębica Kaszubska znajduje się udokumentowany zbiornik wód podziemnych o nazwie Główny Zbiornik Wód Podziemnych Nr 117 „Bytów”, o zasobach dyspozycyjnych 140 tys. m³/d. Na obszarze omawianej gminy znajduje się 36,9% całkowitej powierzchni tego zbiornika. Ochrona tego zbiornika przed zanieczyszczeniami antropogenicznymi jest jednym ze strategicznych priorytetów ekologicznych regionu.

Demografia Gminy Dębica Kaszubska

Liczba ludności w gminie wynosi 9 770 osób. Gęstość zaludnienia to 32 osoby/km². W gminie utrzymuje się jeden z najwyższych w powiecie wskaźników przyrostu naturalnego i dodatnie saldo migracji. Liczba gospodarstw domowych na terenie gminy mieści się w liczbie ok 3100 sztuk. Mieszkańcy gminy to w 22,7% ludność w wieku przedprodukcyjnym, 64,75% w wieku produkcyjnym i 12,55% w wieku poprodukcyjnym¹. Ludność Gminy Dębica Kaszubska stanowi około 10% ludności powiatu słupskiego.

Ludność utrzymuje się głównie z rolnictwa, z pracy najemnej w przedsiębiorstwach oraz ze źródeł niezarobkowych (renty, emerytury, świadczenia socjalne).

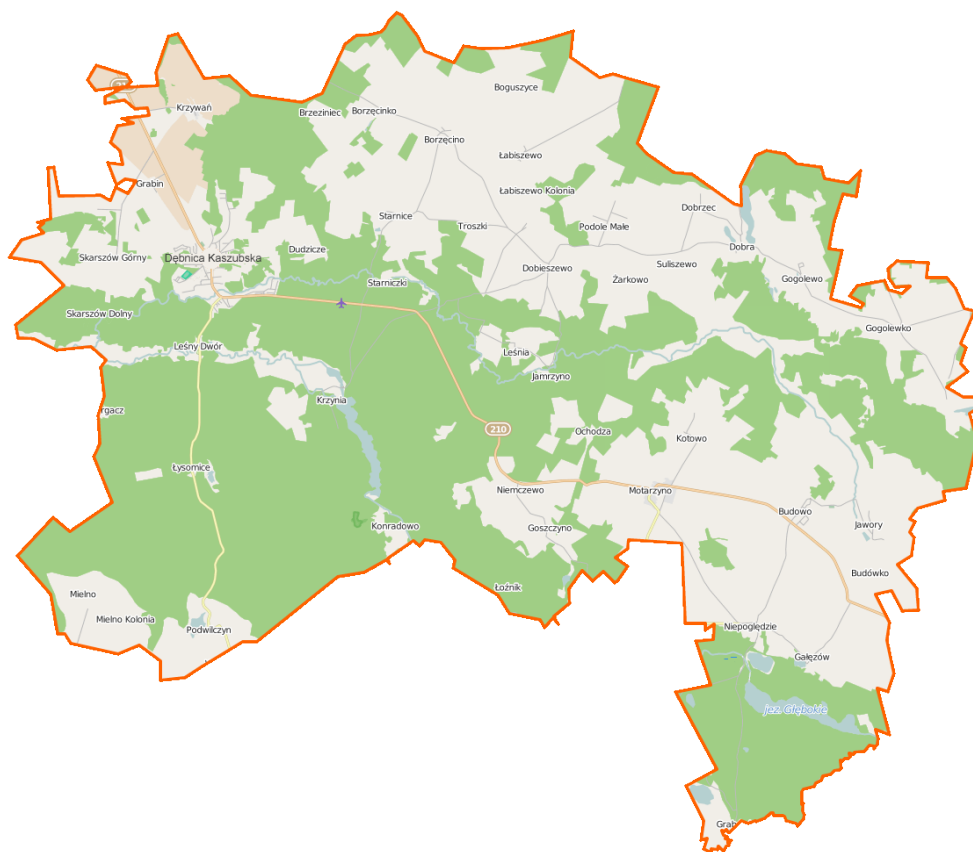
Bezrobocie w Gminie Dębica Kaszubska

Stan rozwoju gospodarczego gminy odzwierciedlony jest w poziomie bezrobocia. Na terenie gminy bezrobocie notowane jest na poziomie przekraczającym średnią krajową, jak i wojewódzką. Notowany poziom bezrobocia ulega zmniejszeniu na przestrzeni ostatnich 5 lat, jednak skala problemu jest nadal duża.

Komunikacja w Gminie Dębica Kaszubska

Przez teren Gminy przebiega droga wojewódzka 210, o długości 38 km łącząca Słupsk z Unichowem, stanowiąc element połączenia drogowego Słupsk-Bytów-Chojnice. Droga przebiega przez 3 powiaty: grodzki Słupsk, słupski (gminy Słupsk i Dębica Kaszubska) i bytowski (gmina Czarna Dąbrówka). W ciągu drogi wojewódzkiej znajduje się drogowy odcinek lotniskowy DOL Dębica Kaszubska.

¹ Dane z Ewidencji Ludności Urzędu Gminy Dębica Kaszubska.



Rycina 2. Mapa Gminy Dębica Kaszubska.

Źródło: Zasoby Internetu.

Gospodarka w Gminie Dębica Kaszubska

Ludność utrzymuje się głównie z rolnictwa, z pracy najemnej w przedsiębiorstwach oraz ze źródeł niezarobkowych (renty, emerytury, świadczenia socjalne).

Gospodarka gminy ma charakter wielofunkcyjny. Gospodarcze funkcje wiodące gminy to: rolnictwo, leśnictwo, rybactwo i rzemiosło. Dobrze rozwinięta jest również sieć sklepów i zakładów usługowo-rzemieślniczych różnych branż. Na terenie gminy funkcjonują również dwa duże zakłady produkcyjne. Z uwagi na położenie gminy na terenie obszarów chronionych Parku Krajobrazowego Dolina Słupi i Europejskiej Sieci Ekologicznej Natura 2000, brak jest tu ciężkiego przemysłu.

Rolnictwo, pomimo średnio korzystnych warunków, jest podstawową formą gospodarowania, dominuje roślinny kierunek produkcji rolnej. Hodowla zwierząt odbywa się, głównie w małych ilościach i na niewielką skalę. Usługi i produkcja związana z gospodarką leśną odgrywa bardzo ważną rolę i opiera się na dużych, dostępnych zasobach leśnych.

Walory przyrodnicze w Gminie Dębica Kaszubska

Obszar gminy Dębica Kaszubska charakteryzuje się różnorodnością i bogactwem szaty roślinnej. Głównymi czynnikami które mają wpływ na obecny kształt szaty roślinnej mają: urozmaicona rzeźba terenu oraz zróżnicowane warunki glebowe i stosunki wodne. Kluczowym elementem szaty roślinnej gminy są lasy, które zajmują ponad połowę powierzchni gminy. Kompleksy leśne są rozmieszczone nierównomiernie.

Obszar gminy to obszar cenny przyrodniczo. Gmina Dębica Kaszubska położona jest na terenie obszarów chronionych Parku Krajobrazowego Dolina Słupi i Europejskiej Sieci Ekologicznej Natura 2000 (SOO PLH 220052 „Dolina Słupi” z I Dyrektywy Siedliskowej, SOO PLH220002 z II Dyrektywy Ptasiej). Przyrodnicze obszary chronione zajmują łącznie aż 40,7% powierzchni gminy Dębica Kaszubska. Składają się na nie obok Parku Krajobrazowego „Dolina Słupi” i ochrony gatunkowej także takie formy ochrony przyrody, jak użytki ekologiczne i liczne pomniki przyrody. Na terenie gminy wyróżniono również korytarze ekologiczne rangi krajowej, regionalnej oraz lokalnej. Do bardzo interesujących formacji roślinnych należą torfowiska, a wśród nich szczególnie cenne fragmenty torfowisk wysokich.

Formy ochrony przyrody na terenie objętym projektem

Na terenie gminy Dębica Kaszubska zlokalizowane są następujące formy ochrony przyrody:

Park Krajobrazowy „Dolina Słupi”

Park Krajobrazowy "Dolina Słupi" jest parkiem typu dolinnego, a jego teren został ukształtowany w okresie topnienia północnoatlantyckiego lądolodu, co przyczyniło się do bogactwa form krajobrazu i znacznego zróżnicowania wysokościowego terenu. Park charakteryzuje duża lesistość (72% powierzchni zajmują lasy). Do bardzo interesujących formacji roślinnych należą torfowiska, a wśród nich szczególnie cenne fragmenty nawiązujące do torfowisk wysokich. Ważnym elementem krajobrazu są jeziora o różnej wielkości, kształcie i pochodzeniu. Do najcenniejszych przyrodniczo należą jeziora lobeliowe z ich reliktową roślinnością. Flora roślin naczyniowych Parku liczy 748 gatunków, z czego wiele z nich to gatunki chronione, zagrożone i ginące. Na szczególną uwagę zasługuje gniazdowanie gągoła, błotniaka zbożowego, kani rdzawej, bielika, orlika krzykliwego i puchacza - ptaków zagrożonych i wpisanych do "Polskiej czerwonej księgi zwierząt". Ze względu na różnorodność i bogactwo awifauny cały obszar Parku został uznany za jedną z 118 ostoi ptaków w Polsce. W 2004 cały obszar Parku włączony został do sieci Natura 2000 jako obszar specjalnej ochrony ptaków jako "Dolina Słupi" - PLB 220002. Na obszarze Parku stwierdzono również 41 gatunków ssaków. Dla ochrony najcenniejszych fragmentów naturalnej przyrody, na terenie Parku utworzono 4 rezerwaty przyrody, z czego jeden znajduje się na terenie Gminy Dębica Kaszubska i ustanowiono 57 pomników przyrody.

Rezerwat przyrody

Na terenie Gminy Dębica Kaszubska zlokalizowano rezerwat przyrody „Źródłiskowe Torfowisko”². Rezerwat przyrody obejmuje ochroną czynną obszar o powierzchni 8,17 ha, położony na terenie Leśnictwa Podwilczyn. Celem ochrony przyrody w rezerwacie jest zachowanie obszaru źródłiskowego z naturalną, charakterystyczną dla torfowisk źródłiskowych szatą roślinną oraz otaczających ten obszar lasów bukowych. W celu zabezpieczenia rezerwatu przed zagrożeniami zewnętrznymi wyznaczono otulinę rezerwatu o powierzchni 35,59 ha.

Użytki ekologiczne

Na obszarze gminy Dębica Kaszubska znajduje się 10 użytków ekologicznych.

- Torfowisko Wieliszewo 3, powierzchnia 0,5 ha (2008 r.),
- Torfowisko Wieliszewo 4, powierzchnia 1,22 ha (2008 r.),
- Torfowisko Wieliszewo 5, powierzchnia 0,6 ha (2008 r.),
- Torfowisko Wieliszewo 6, powierzchnia 0,37 ha (2008 r.),

² Rozporządzenia Nr 24/08 Wojewody Pomorskiego z dnia 7 listopada 2008r
28b4a091-3873-ea11-94c8-000c29c1b099 Podpisany

- Torfowisko Wieliszewo 7, powierzchnia ,06 ha (2008 r.),
- Torfowisko Wieliszewo 8, powierzchnia 3,45 ha (2008 r.),
- Torfowisko Dobra, powierzchnia 0,38 ha (2008 r.),
- Torfowiska Gogolewo, powierzchnia 4,55 ha (1998 r.),
- Łąki nad ciekim Gogolewskim, powierzchnia 23,39 ha (2003 r.),
- Studnia nietoperzy, powierzchnia 0,1 ha (2007 r.).

Stanowiska dokumentacyjne

Na obszarze Gminy Dębica Kaszubska wyodrębniono stanowisko dokumentacyjne o nazwie SD3 – fragment równi zalewowej Słupi poniżej Krzyni wraz z zagłębieniem wytopiskowym. Celem ochrony jest zachowanie późnoglacialnych osadów limnicznych pod ok. 13 m. warstwą osadów fluwialnych.

Pomniki przyrody

Na obszarze gminy Dębica Kaszubska znajdują się 53 pomniki przyrody wraz z alejami: 16 dębów, 14 buków, 8 lip drobnolistnych oraz szerokolistnych, 4 sosny, 1 cis, 2 klony, 1 brzoza, 8 żywotników zachodnich, 4 topole białe, 2 jesiony wyniosłe, 4 daglezie zielone oraz grupa krzewów – jałowiec pospolity.

Zespoły przyrodniczo – krajobrazowe

ZPK-9 - „Budówko-Budowo-Jawory” - zespół przyrodniczo – krajobrazowy proponowany do utworzenia.

Ochrona gatunkowa roślin, zwierząt i grzybów oraz siedlisk

Na obszarze Gminy Dębica Kaszubska występuje ok. 40 gatunków ssaków, z których 14 podlega ochronie gatunkowej, około 140 ptaków, z czego około 90% jest objętych ochroną, 9 objętych ochroną gatunków płazów, 5 gatunków gadów – wszystkie objęte ochroną, 26 gatunków ryb, wśród których 6 jest zagrożonych wyginięciem oraz 2 chronione gatunki raków.

Na obszarze gminy występuje około 700 gatunków roślin naczyniowych, w tym ok. 5% jest objętych ochroną. Dodatkowo ścisłą ochroną objęte są przedstawiciele flory zarodnikowej: wszystkie gatunki mchów torfowców, wszystkie gatunki porostów oraz wszystkie gatunki grzybów poza gatunkami wielkoowocnikowymi.

Na obszarze Gminy Dębica Kaszubska prowadzi się również, na podstawie Rozporządzenia Ministra Środowiska, ochronę siedlisk. Na opracowywanym terenie wyróżnić można znaczną liczbę siedlisk przyrodniczych.

Obszary Natura 2000

Na obszarze gminy Dębica Kaszubska zlokalizowano następujące obszary Natura 2000:

- Obszar Specjalnej Ochrony Ptaków "Dolina Słupi" (kod obszaru PLB 220002),
- Projektowany Specjalny Obszar Ochrony Siedlisk Natura 2000 „Dolina Rzeki Słupi" (kod obszaru PLH 220052).

Obszar Specjalnej Ochrony Ptaków „Dolina Słupi" [kod obszaru PLB220002] pokrywa się niemal w całości z obszarem Parku Krajobrazowego Dolina Słupi. Obszar znajduje się na Pomorzu i obejmuje dorzecze środkowego

odcinka rzeki Słupi oraz jej dopływów: Bytowej, Jutrzenki i Skotawy. Charakteryzuje się on urozmaiconym krajobrazem polodowcowym z typowymi formami: jeziorami rynnowymi i wytopiskowymi, równinami sandrowymi oraz wzgórzami moren czołowych (wzgórza sięgają 160 m.n.p.m.). Wśród licznych jezior część stanowi oligotroficzne jeziora lobeliowe. Największymi jeziorami są: Jasień, Skotowskie i Głębokie. Lasy, w wieku 40-100 lat, to głównie lasy iglaste z sosną oraz mieszane i liściaste lasy z bukiem i dębem. W dolinach strumieni występują łągi olszowo-jesionowe. Krajobraz ostoi jest zróżnicowany, z licznie występującymi wąwozami i wzgórzami, osiagającymi wysokość do 160 m n. p. m. Występuje tu co najmniej 22 gatunki ptaków z Załącznika I Dyrektywy Ptasiej. W okresie lęgowym obszar zasiedla co najmniej 1% populacji krajowej następujących gatunków ptaków: kania ruda, lelek, rybołów, brodziec piskliwy, nurogęs; w stosunkowo wysokim zagęszczeniu występują: bocian czarny, gąsiorek, lerka, żuraw. Wiele cennych, dobrze zachowanych typów siedlisk z Załącznika I Dyrektywy Siedliskowej tworzących mozaikę. Szczególnie cenne są różnego typu torfowiska i lasy łąkowe (obszar zawierający tego typu siedliska proponowany jako obszar siedliskowy w ramach "Shadow List").

Na obszarze gminy znajduje się część projektowanego **specjalnego obszaru ochrony siedlisk "Dolina Słupi" PLH220052**. Specjalny obszar ochrony siedlisk "Dolina Słupi" obejmuje rzekę Słupię od Sulęcyna do jej ujścia do morza w Ustce oraz większość jej dopływów. Znaczną część obszaru pokrywają lasy (ok. 10% terenu obszaru to leśne typy siedlisk przyrodniczych). Najczęściej spotykanymi tu zbiorowiskami leśnymi są bory sosnowe świeże i mieszane, znacznie rzadziej bory bagienne. Lasy liściaste reprezentowane są przez kilka typów zbiorowisk, z których największe powierzchnie zajmują buczyny niżowe: kwaśna i żyzna, dolinom rzecznych towarzyszą grądy gwiazdnicowe, łągi wierzbowo topolowe i zarośla łożowe. Do bardzo interesujących formacji roślinnych należą torfowiska, a wśród nich szczególnie cenne fragmenty nawiązujące do torfowisk wysokich. Ważnym elementem krajobrazu są jeziora o różnej wielkości, kształcie i pochodzeniu. Do najcenniejszych przyrodniczo należą jeziora lobeliowe z ich reliktową roślinnością. Obszar dzięki obecności jezior, licznych strumieni i rzek stanowi dogodne środowisko życia dla wielu gatunków ryb, w tym cennych ryb wędrownych: łososia i troci. Wśród podmokłych terenów znakomite warunki rozwoju znalazło 10 gatunków płazów oraz 4 gatunki gadów. Bogata jest też ornitofauna.

Dolina Słupi charakteryzuje się dużą bioróżnorodnością. W obszarze zidentyfikowano 21 typów siedlisk przyrodniczych, zajmujących blisko 50% powierzchni obszaru. Obszar chroni także szereg gatunków z załącznika II Dyrektywy Siedliskowej: 5 gatunków bezkręgowców, 6 gatunków ryb, 3 gatunki płazów i gadów, 3 gatunki ssaków.

4. Wizja i misja solectwa

Wizja solectwa:

„Solectwo Dobra to miejsce, w którym rozwinięta turystyka i rekreacja jest sposobem na lepsze życie”

Misja solectwa:

„Dbalością o środowisko naturalne, czystość wód i o swoje najbliższe otoczenie przy wytrwałości i integracji, społeczność lokalna zmierzać będzie do stworzenia godnych warunków dla siebie i dla pokoleń”

5. Analiza SWOT – ocena mocnych i słabych stron sołectwa Dobra

Mocne strony	Słabe strony
<p>1. Atrakcyjna okolica - walory krajoznawcze, przyrodnicze i turystyczne</p> <p>2. Wiele miejsc do zagospodarowania.</p> <p>3. Dostępność do jeziora</p> <p>4. Bogactwo runa leśnego (jagody, grzyby).</p> <p>5. Dogodny dojazd, duża dostępność komunikacyjna</p> <p>6. Imprezy organizowane przez Sołtysa i Radę Sołecką</p> <p>7. Bardzo duże zaangażowanie mieszkańców w prace na rzecz środowiska i wspólnie podejmowanych przedsięwzięć.</p> <p>8. Duży potencjał społeczny – chęć do działania, szczególnie młodzieży</p>	<p>1. Niedostateczna infrastruktura techniczna (zły stan techniczny dróg.).</p> <p>2. Sieć wodociągowa i kanalizacyjna wymagająca budowy</p> <p>3. Niewystarczająca baza turystyczna, gastronomiczna, usług dla rozwoju turystyki, wyznaczonych tras turystycznych</p> <p>4. Brak obiektów rekreacyjno-sportowych.</p> <p>5. Brak sprzętu sportowego i kulturalnego</p> <p>6. Wysokie bezrobocie.</p> <p>7. Patologie społeczne.</p> <p>8. Zubożenie społeczeństwa</p> <p>9. Ucieczka młodych, przedsiębiorczych mieszkańców</p> <p>10. Brak kapitału własnego na rozwój.</p> <p>11. Niedostateczna dbałość o estetykę wsi i środowisko przez część mieszkańców.</p> <p>12. Niska estetyka niektórych posesji</p> <p>13. Niskie wykształcenie</p> <p>14. Niedostateczna liczba lokalnych podmiotów gospodarczych</p> <p>15. Roszczeniowe postawy części mieszkańców</p>

Szanse	Zagrożenia
<p>1. Moda na turystykę wiejską</p> <p>2. Możliwość otrzymania wsparcia finansowego z UE na rozwój przedsiębiorczości i poprawę jakości życia</p> <p>3. Możliwości oddolnego kreowania rozwoju wsi oraz jego finansowania (RPO, PROW 2007-</p>	<p>1. Wzrost konkurencyjności miast pod względem rynku pracy i jakości życia</p> <p>2. Kryzys gospodarczy w kraju i Europie</p> <p>3. Duża konkurencja w ubieganiu się o środki finansowe w gminie i kraju</p>

2013, Program Leader) 4. Zewnętrzni inwestorzy 5. Dziedzictwo kulturowe	4. Brak wystarczających środków własnych na poziomie wsi, na inicjatywy społeczne wewnątrz wsi 5. Postępująca degradacja środowiska naturalnego
-------------------------------------------------------------------------------	----------------------------------------------------------------------------------------------------------------------------------------------------

6. Cele rozwoju i projektowane przedsięwzięcia

<p>Cel strategiczny 1 - Poprawa stanu infrastruktury sołectwa</p>	<p>Cel strategiczny 2 – Podniesienie poziomu wiedzy i umiejętności mieszkańców</p>
<p>1.1 Cel szczegółowy – Poprawa stanu infrastruktury technicznej sołectwa</p> <p>1.1.1 Budowa sieci kanalizacyjnej i przebudowa sieci wodociągowej wraz z przyłączami.</p> <p>1.1.2 Poprawa stanu technicznego dróg gminnych w sołectwie</p> <p>1.1.3 Budowa infrastruktury teleinformatycznej</p> <p>1.2 Cel szczegółowy – Poprawa stanu infrastruktury społecznej sołectwa</p> <p>1.2.1 Utworzenie dwóch placów zabaw i rekreacji w sołectwie</p> <p>1.2.2 Zagospodarowanie jeziora Dobrskiego w miejscowości Dobra</p> <p>1.2.3 Budowa świetlicy wiejskiej wraz z doposażeniem</p> <p>1.3 Cel szczegółowy – Poprawa stanu infrastruktury turystycznej sołectwa</p> <p>1.3.1 Poprawa estetyki sołectwa – zagospodarowanie terenu w miejscowości Dobra</p> <p>1.3.2 Wyznaczenie, oznakowanie i promocja szlaków turystycznych</p>	<p>2.1. Przeprowadzenie kursów, szkoleń z zakresu turystyki wiejskiej, w tym agroturystyki, obsługi ruchu turystycznego, poprawy estetyki wsi, rzemiosła, kuchni regionalnej – według zapotrzebowania mieszkańców</p> <p>2.2. Rozwój działalności gospodarczej gospodarstw rolnych i w mikroprzedsiębiorstwach – kursy i szkolenia, w tym z zakresu możliwości wsparcia finansowego</p> <p>2.3. Stworzenie warunków do rozwoju kulturalnego, wyrównania dysproporcji rozwojowych – kursy komputerowe, tańca, języków obcych, grupy teatralnej itp. – według zapotrzebowania mieszkańców</p> <p>2.4 Popularyzacja sportu, rekreacji i integracja mieszkańców</p> <p>2.5. Wyjazdy studyjne z zakresu dobrych praktyk</p>

W planie zamieszczono również przedsięwzięcia realizowane przez gminę bądź inne podmioty.

7. Opis planowanych zadań inwestycyjnych i przedsięwzięć aktywizujących społeczność sołectwa Dobra na lata 2009-2021 w kolejności wynikającej z przyjętych priorytetów rozwoju

1. Cel strategiczny – Poprawa stanu infrastruktury sołectwa

1.1. Cel szczegółowy – Poprawa stanu infrastruktury technicznej sołectwa

1.1.1. Budowa sieci kanalizacyjnej i przebudowa sieci wodociągowej wraz z przyłączami

Cel: Poprawa warunków życia mieszkańców, poprawa jakości wody, poprawa atrakcyjności turystycznej i osiedleńczej miejscowości, poprawa środowiska naturalnego.

Uzasadnienie: Brak sieci kanalizacyjnej i awaryjna sieć wodociągowa w znacznym stopniu ogranicza prawidłowe funkcjonowanie mieszkańców sołectwa. Poprawa warunków bytowych w tym zakresie stanowi jedną z podstawowych potrzeb mieszkańców obu wsi. Zapewnienie dostępu do sieci wodociągowej i kanalizacyjnej nie tylko poprawi jakość życia mieszkańców, ale również przyczyni się w dużym stopniu do poprawy stanu środowiska naturalnego i rozwoju usług turystycznych.

Termin realizacji: lata 2011 - 2021

Koszt ogółem: szacunkowa wartość 900 000 zł

Źródła finansowania: budżet gminy, środki Unii Europejskiej w ramach Programu Rozwoju Obszarów Wiejskich, Agencja Nieruchomości Rolnych, Wojewódzki Fundusz Ochrony Środowiska i Gospodarki Wodnej.

1.1.2. Poprawa stanu technicznego dróg gminnych w sołectwie

Cel: Poprawa infrastruktury drogowej na terenie sołectwa, poprawa bezpieczeństwa mieszkańców i użytkowników dróg, poprawa estetyki wsi

Uzasadnienie: Jednym z przedsięwzięć, które wymagają realizacji jest poprawa stanu technicznego dróg w sołectwie Dobra. Zadanie to ma bardzo duże znaczenie dla prawidłowego funkcjonowania mieszkańców. Stan dróg w miejscowościach Dobra i Dobrzec wymaga przeprowadzenia prac remontowych w zakresie poprawy stanu technicznego i bezpieczeństwa.

Termin realizacji: lata 2013 - 2021

Koszt ogółem: szacunkowa wartość 850 000 zł

Źródła finansowania: budżet gminy, Zarząd Dróg Powiatowych w Słupsku (droga powiatowa), Agencja Nieruchomości Rolnych (drogi przejęte z zasobu ANR), środki z budżetu Unii Europejskiej

1.1.2.A. Przebudowa drogi w miejscowości Dobra

Cel: Poprawa bezpieczeństwa i warunków życia mieszkańców.

Uzasadnienie: Przedmiotem przedsięwzięcia jest przebudowa drogi gminnej w miejscowości Dobra. Inwestycja będzie miała istotny wpływ na poprawę funkcjonowania nie tylko istniejącego układu komunikacyjnego, ale również uzupełni i pozwoli na rozwój spójnej sieci dróg publicznych na terenie województwa pomorskiego. Przyjęte w projekcie rozwiązania komunikacyjne zapewnią funkcjonalną obsługę przyległych terenów w zakresie ruchu samochodowego oraz wpłyną na usprawnienie i poprawę bezpieczeństwa ruchu drogowego w projektowanym rejonie. Przebudowa ww. drogi będzie miała również istotny wpływ na rozwój spójnej, funkcjonalnej i efektywnej sieci dróg publicznych dzięki połączeniu bezpośrednio z drogą powiatową nr 1177G. Realizacja tej inwestycji niezbędna jest również w celu poprawienia warunków dostępu

mieszkańców Dobrej oraz wszystkich użytkowników ruchu udających się np. w kierunku przystanku autobusowego, placu zabaw, jeziora, czy nowobudowanej świetlicy wiejskiej. Przebudowa drogi to działanie na rzecz poprawy płynności ruchu i bezpieczeństwa komunikacyjnego, nie tylko dla pojazdów mechanicznych, ale również dla pieszych i rowerzystów.

Zakres: przebudowa drogi o długości około 300 m o nawierzchni asfaltobetonowej wraz z mijanką, placem do zawracania, wyniesionym skrzyżowaniem z kostki betonowej oraz utwardzonym poboczem, odwodnienie drogi powierzchniowo, na teren pasa drogowego. Projektuje się również jednostronny chodnik oraz zjazdy na posesje z kostki betonowej.

Termin realizacji zadania: 2021 rok

Koszt ogółem: szacunkowy koszty 850 000,00 zł

Źródła finansowania: środki Unii Europejskiej w ramach Programu Rozwoju Obszarów Wiejskich na lata 2014-2020, budżet gminy

1.1.3. Budowa infrastruktury teleinformatycznej

Cel: Wyrównywanie dysproporcji miasto – wieś, poprawa jakości życia na terenach wiejskich, wyrównywanie szans edukacyjnych, przeciwdziałanie wykluczeniu cyfrowemu.

Uzasadnienie: W dzisiejszych czasach dostęp do usług teleinformatycznych powinien być podstawowym i ogólnodostępnym dobrem skierowanym do wszystkich mieszkańców. Obecnie w sołectwie Dobra nie ma możliwości korzystania z infrastruktury teleinformatycznej bazującej na stabilnym i stałym podłączeniu do globalnej sieci informatycznej. Taka sytuacja tworzy ogromną przepaść pomiędzy mieszkańcami miejscowości Dobra i Dobrzec, a mieszkańcami innych miejscowości, w których dostęp do Internetu jest powszechny. W szczególności dotyczy to nierównych szans w zakresie dostępu do wiedzy, edukacji, informacji, pracy a także rozrywki.

Termin realizacji: lata 2011 - 2020

Koszt ogółem: szacunkowa wartość 280 000 zł

Źródła finansowania: budżet gminy, środki Unii Europejskiej w ramach Regionalnego Programu Operacyjnego dla Województwa Pomorskiego na lata 2007 - 2013

1. Cel strategiczny – Poprawa stanu infrastruktury sołectwa

1.2. Cel szczegółowy – Poprawa stanu infrastruktury społecznej sołectwa

1.2.1. Utworzenie placów zabaw i rekreacji

Cel: Integracja społeczna, aktywizacja społeczności lokalnej w tym dzieci i młodzieży, wyrównywanie szans dzieci z terenów wiejskich.

Uzasadnienie: Realizacja przedsięwzięcia ma priorytetowe znaczenie dla mieszkańców sołectwa. Utworzenie placów zabaw i rekreacji na terenie sołectwa umożliwi najmłodszym mieszkańcom czynny i wszechstronny rozwój zarówno fizyczny jak i umysłowy. Aktywność fizyczna, zwłaszcza w miejscu do tego przystosowanym, na świeżym powietrzu i w gronie rówieśników, należy do ulubionych zajęć dzieci przy równoczesnym bardzo korzystnym oddziaływaniu na rozwój młodego pokolenia. Rozwój przez zabawę stanowi nieodzowny element w procesie wychowawczym dzieci i młodzieży. W chwili obecnej możliwość takiego rozwoju jest mocno ograniczona, gdyż na terenie tak dużego sołectwa nie ma żadnego placu zabaw, który spełniał by jakiegokolwiek

podstawowe normy bezpieczeństwa. W ramach tego przedsięwzięcia zaplanowano utworzenie placów zabaw i rekreacji w pełni wyposażonych i gwarantujących bezpieczne użytkowanie, zapewnione przez certyfikowane elementy konstrukcji.

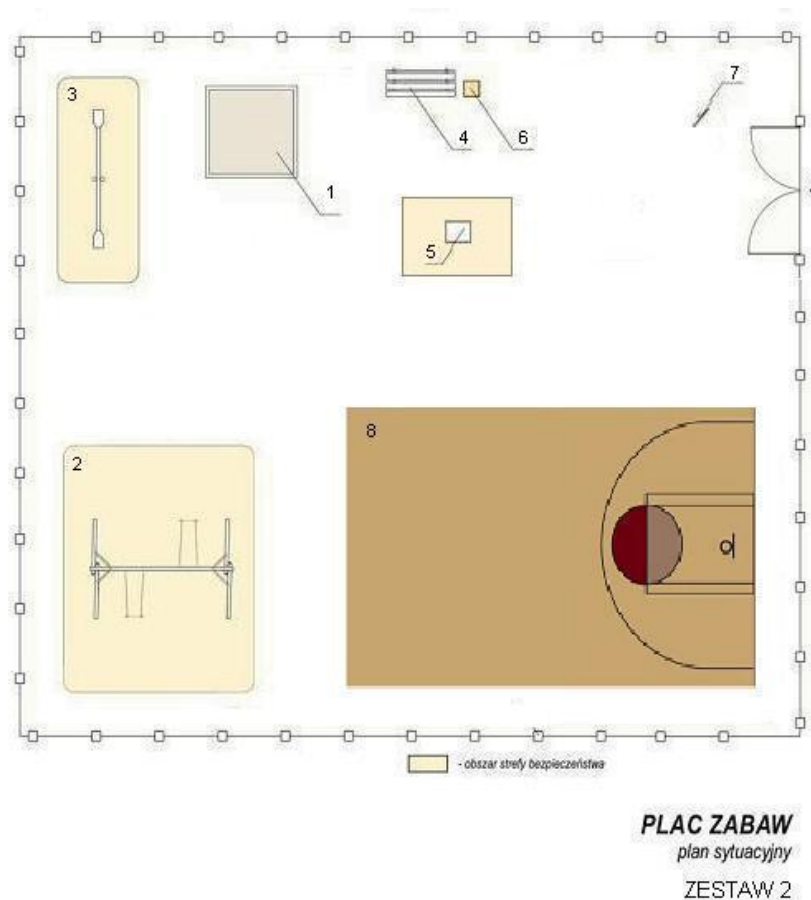
W ramach planowanego do realizacji przedsięwzięcia przewidziano utworzenie 2 placów zabaw i rekreacji na terenie miejscowości Dobra i Dobrzec.

Pierwsza lokalizacja zaplanowana została na działce nr 110/1 w miejscowości Dobra, która ze względu na lokalizację stanowi dogodne miejsce dla wszystkich dzieci z miejscowości Dobra. Dodatkowo biorąc pod uwagę bliską lokalizację jeziora przedmiotowe przedsięwzięcie obsługiwać będzie również turystów.

Na przedmiotowym placu zostaną zamontowane następujące elementy, zgodnie z zamieszczonym poniżej zestawieniem tabelarycznym i planem sytuacyjnym.

Lp.	Wykaz elementów placów zabaw i rekreacji
1.	Piaskownica
2.	Huśtawka dziecienna z dwoma siedziskami
3.	Huśtawka wagowa
4.	Komplet dwóch ław ze stołem
5.	Bujawka na sprężynie
6.	Kosz na odpady
7.	Tablica regulaminowa
8.	Boisko do koszykówki

Plan sytuacyjny placu zabaw i rekreacji.

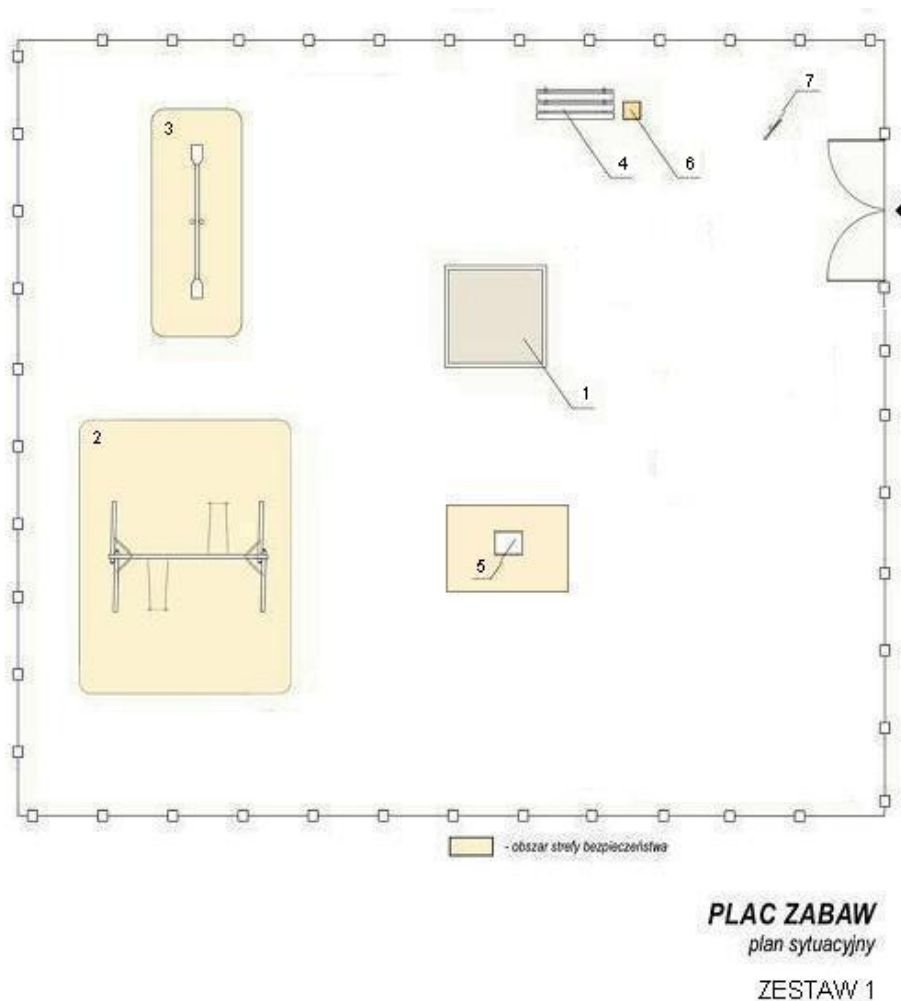


Drugi plac zabaw i rekreacji zaplanowany został na działce nr 148 w miejscowości Dobrzec. Ze względu na mniejszą ilość dzieci w tej miejscowości zostanie utworzony plac zabaw i rekreacji w mniejszym zakresie niż plac zlokalizowany w miejscowości Dobra.

W ramach tego placu zabaw i rekreacji zostaną zamontowane elementy przedstawione w zestawieniu tabelarycznym i na planie sytuacyjnym zamieszczonym poniżej.

Lp.	Wykaz elementów placów zabaw i rekreacji
1.	Piaskownica
2.	Huśtawka dziecienna z dwoma siedziskami
3.	Huśtawka wagowa
4.	Komplet dwóch ław ze stołem
5.	Bujawka na sprężynie
6.	Kosz na odpady
7.	Tablica regulaminowa

Plan sytuacyjny placu zabaw i rekreacji.



Termin realizacji: lata 2009 - 2010

Koszt ogółem: szacunkowa wartość 16 410 zł

Źródła finansowania: budżet gminy, środki Unii Europejskiej w ramach Programu Rozwoju Obszarów Wiejskich „Odnowa i Rozwój Wsi”

1.2.2. Zagospodarowania jeziora Dobrskiego w miejscowości Dobra

Cel: Integracja społeczna, aktywizacja społeczności lokalnej w tym dzieci i młodzieży, podniesienie atrakcyjności turystycznej sołectwa

Uzasadnienie: Przedmiotem projektu jest zagospodarowanie jeziora Dobrskiego - trzeciego z kolei pod względem wielkości (po jez. Głębokim) i drugiego pod względem popularności turystycznej w gminie Dębница Kaszubska (po jez. Krzynia), gdzie w obecnej chwili brak jest jakichkolwiek elementów infrastruktury turystycznej.

W obecnej chwili istniejący stan zagospodarowania jeziora oraz terenu wokół niego, mimo dużych oczekiwań społecznych i coraz większego zainteresowania licznych turystów, pozostawia wiele do życzenia. Jezioro nie

jest aktualnie w żaden sposób zagospodarowane – brak jest jakiegokolwiek infrastruktury turystycznej, która ochroniłaby przyrodę jeziora oraz uporządkowałaby ruch turystyczny wokół jeziora i nad jego wodami.

Termin realizacji: 2010 rok

Koszt ogółem: szacunkowa wartość 850 000 zł

Źródła finansowania: budżet gminy, środki Unii Europejskiej

1.2.3. Budowa świetlicy wiejskiej wraz z doposażeniem

Cel: Integracja społeczna, aktywizacja społeczności lokalnej w tym dzieci i młodzieży

Uzasadnienie: Na terenie sołectwa brak jest miejsca, w którym dzieci, młodzież, a także osoby dorosłe mogłyby gospodarnie spędzać czas wolny. Wybudowanie świetlicy wiejskiej wraz z jej doposażeniem pozwoli na stworzenie bardziej atrakcyjnych form spędzania w niej wolnego czasu i bardziej efektywnej realizacji procesu dydaktycznego, który skierowany jest do najmłodszych uczestników zajęć świetlicowych. Dodatkowo takie miejsce może przyczynić się do rozwoju sfery społecznej w zakresie powstania organizacji pozarządowej, które mogłyby wspomóc rozwój sołectwa.

Termin realizacji: lata 2019 - 2020

Koszt ogółem: szacunkowa wartość 450 000 zł

Źródła finansowania: budżet gminy, środki sołeckie, środki Unii Europejskiej w ramach Programu Rybactwo i Morze, sponsorzy i mieszkańcy

1.3 Cel szczegółowy – Poprawa stanu infrastruktury turystycznej sołectwa

1.3.1 Poprawa estetyki sołectwa – zagospodarowanie terenu w miejscowości Dobra

Cel: Poprawa estetyki wsi, poprawa jakości życia mieszkańców, wzrost atrakcyjności turystycznej miejscowości

Uzasadnienie: Centrum wsi Dobra stanowi reprezentacyjne miejsce, które odwiedza bardzo duża ilość zarówno mieszkańców wsi jak i przyjezdnych turystów. Centrum miejscowości stanowi swoistą wizytówkę mieszkańców, dlatego też zagospodarowanie placu jest priorytetowym przedsięwzięciem do realizacji. Prace nad poprawą estetyki miejscowości wykonują mieszkańcy wspólnym wysiłkiem. Zlikwidowane zostaną dzikie zakrzewienia i chaszczki, które negatywnie wpływają na ogólny obraz miejscowości. Ponadto planuje się wspólnymi siłami i dzięki środkom zewnętrznym zakup i własne nasadzenie wartościowych krzewów, drzew i kwiatów, które poprawią estetykę wsi. Prace zostaną prowadzone w taki sposób, aby nadać przedmiotowemu zadaniu charakter funkcjonalnego miejsca spotkań mieszkańców.

Termin realizacji: rok 2011

Koszt ogółem: szacunkowa wartość 50 000 zł

Źródła finansowania: budżet gminy, środki sołeckie, środki Unii Europejskiej w ramach Programu LEADER, sponsorzy i mieszkańcy

1.3.3 Wyznaczenie, oznakowanie i promocja szlaków turystycznych

Cel: Podniesienie atrakcyjności turystycznej wsi i gminy

Uzasadnienie: Biorąc pod uwagę rozwój miejscowości w kierunku turystycznym niezbędne jest wyznaczenie, oznakowanie i promocja szlaków turystycznych. W znacznym stopniu przyczyni się to do podniesienia atrakcyjności turystycznej wsi, a nawet całej gminy.

Termin realizacji: lata 2011 - 2015

Koszt ogółem: szacunkowa wartość 5 000 zł (po 1 000 zł rocznie)

Źródła finansowania: budżet gminy, Fundacja Partnerstwo dla Środowiska, środki sołeckie, środki sponsorów, środki innych fundacji

2. Cel strategiczny – Podniesienie poziomu wiedzy i umiejętności mieszkańców

2.1. Przeprowadzenie kursów, szkoleń z zakresu turystyki wiejskiej, w tym agroturystyki, obsługi ruchu turystycznego, poprawy estetyki wsi, rzemiosła, kuchni regionalnej – według zapotrzebowania mieszkańców

Cel: Podniesienie poziomu wiedzy mieszkańców sołectwa w zakresie turystyki wiejskiej i działalności okołoturystycznej, nabycie nowych umiejętności i kompetencji.

Uzasadnienie: Możliwość rozwoju turystyki na terenie wsi uzależnione jest nie tylko od możliwości jakie stwarza otoczenie, ukształtowanie terenu i bogactwo flory i fauny. Istotne jest przygotowanie mieszkańców do realizacji zadań związanych z turystyką. Dlatego też przewidziano cykl szkoleń i kursów, które dadzą mieszkańcom podstawy do prowadzenia działalności związanej z obsługą ruchu turystycznego i kształtowania wizerunku miejscowości jako atrakcyjnego miejsca wypoczynku i rekreacji.

Termin realizacji: lata 2009 – 2021 (realizacja ciągła według zapotrzebowania mieszkańców)

Koszt ogółem: szacunkowa wartość 26 000 zł (planuje się średnio przeznaczyć 2 000 zł rocznie na dokształcanie mieszkańców zgodnie z ich zapotrzebowaniem)

Źródła finansowania: budżet gminy, środki sołeckie i mieszkańców, budżet Powiatowego Urzędu Pracy, Program Operacyjny Kapitał Ludzki, Program Leader, PROW 2007-2013, inne.

2.2. Rozwój działalności gospodarczej gospodarstw rolnych i w mikroprzedsiębiorstwach – kursy i szkolenia, w tym z zakresu możliwości wsparcia finansowego

Cel: Aktywizacja zawodowa mieszkańców sołectwa, wdrażanie różnicowania działalności na terenach wiejskich.

Uzasadnienie: Przynależność Polski do Wspólnoty Europejskiej daje możliwości wspierania przedsiębiorczości jej mieszkańców. Wymaga to jednak podstawowej wiedzy na ten temat oraz umiejętności sięgania po środki wspólnotowe. Dlatego też przewidziano cykl szkoleń i kursów, które dostarczą podstawowej wiedzy i umiejętności sięgania po te środki szczególnie dla rolników i mikroprzedsiębiorców w celu poprawy i rozszerzenia działalności gospodarczej. Dodatkowo planuje się prowadzenie szkoleń, których celem będzie uświadomienie wagi współpracy pomiędzy przedsiębiorcami i wspierania gospodarki lokalnej i regionalnej.

Termin realizacji: lata 2009 – 2021 (realizacja ciągła według zapotrzebowania mieszkańców)

Koszt ogółem: szacunkowa wartość 26 000 zł (planuje się średnio przeznaczyć 2 000 zł rocznie na dokształcanie mieszkańców zgodnie z ich zapotrzebowaniem)

Źródła finansowania: budżet gminy, środki sołeckie i mieszkańców, budżet Powiatowego Urzędu Pracy, Program Operacyjny Kapitał Ludzki, Program Leader, PROW 2007-2013, inne

2.3. Stworzenie warunków do rozwoju kulturalnego, wyrównania dysproporcji rozwojowych – kursy komputerowe, tańca, języków obcych, grupy teatralnej itp. – według zapotrzebowania mieszkańców

Cel: Aktywizacja mieszkańców, podniesienie poziomu wiedzy i wykształcenia mieszkańców, wyrównywanie szans edukacyjnych i rozwojowych dzieci i młodzieży z terenów wiejskich.

Uzasadnienie: Celem niwelowania dysproporcji w rozwoju mieszkańców miast i wsi zaplanowano szkolenia i kursy, dzięki którym mieszkańcy wsi będą mogli zdobywać nowe umiejętności oraz korzystać z nowych, atrakcyjnych form spędzania wolnego czasu. Takie przedsięwzięcia mają na celu podniesienie wiedzy i umiejętności mieszkańców miejscowości Dobra, co przyczyni się do podniesienia atrakcyjności, jako potencjalnego przyszłego pracownika.

Termin realizacji: lata 2009 – 2021 (realizacja ciągła według zapotrzebowania mieszkańców)

Koszt ogółem: szacunkowa wartość 39 000 zł (planuje się średnio przeznaczyć 3 000 zł rocznie na dokształcanie mieszkańców zgodnie z ich zapotrzebowaniem)

Źródła finansowania: budżet gminy, środki sołeckie i mieszkańców, budżet Powiatowego Urzędu Pracy, Program Operacyjny Kapitał Ludzki, Program Leader, PROW 2007-2013, inne

2.4. Popularyzacja sportu, rekreacji i integracja mieszkańców

Cel: Aktywizacja sportowa mieszkańców, poprawa stanu zdrowia, integracja mieszkańców, wyrównywanie szans dzieci i młodzieży z terenów wiejskich

Uzasadnienie: Biorąc pod uwagę realizację wcześniejszego przedsięwzięcia tj. Budowę boiska sportowego wraz z zapleczem socjalnym, niezbędne jest prowadzenie kampanii popularyzującej sport jako formy spędzania wolnego czasu. Głównym zamierzeniem tego typu imprez dla mieszkańców wsi jest ich integracja społeczna oraz zacieśnianie więzi międzysąsiedzkich.

Termin realizacji: lata 2009 – 2021 (realizacja ciągła według zapotrzebowania mieszkańców)

Koszt ogółem: szacunkowa wartość 39 000 zł (planuje się średnio przeznaczyć 1 500 zł na imprezę, czyli 3 000 zł rocznie, zgodnie z zapotrzebowaniem mieszkańców)

Źródła finansowania: budżet gminy, środki sołeckie i mieszkańców, Urząd Marszałkowski Województwa Pomorskiego, Program Operacyjny Kapitał Ludzki, Program Leader, PROW 2007-2013, fundacje i inne

2.5. Wyjazdy studyjne z zakresu dobrych praktyk

Cel: upowszechnianie dobrych wzorców, promocja sołectwa i gminy

Uzasadnienie: Bardzo dobrym sposobem na uzyskiwanie informacji, tworzenia pomysłów i sposobów rozwiązań zarówno projektowych jak i samej realizacji różnorodnych przedsięwzięć jest nauka na przykładzie. Stąd wyjazdy studyjne stanowią istotny element podnoszenia wiedzy z zakresu realizacji przedsięwzięć na obszarach wiejskich. W ramach tego przedsięwzięcia planuje się uczestnictwo mieszkańców sołectwa w wyjeździe do miejscowości, które w latach ubiegłych uzyskały dofinansowanie na realizację przedsięwzięć skierowanych na rozwój obszarów wiejskich.

Termin realizacji: lata 2009 – 2010 (po jednym wyjeździe w roku 2009 i w roku 2010)

Koszt ogółem: szacunkowa wartość 6 000 zł (po 3 000 zł na jeden wyjazd)

Źródła finansowania: budżet gminy, środki sołeckie i mieszkańców, sponsorzy, program LEADER

8. Szacunkowy budżet rozwoju sołectwa na lata 2009-2021

1. Cel strategiczny – Poprawa stanu infrastruktury sołectwa

Nr	Opis przedsięwzięcia	Wartość całkowita w zł	Wartość w poszczególnych latach w zł												
			2009	2010	2011	2012	2013	2014	2015	2016	2017	2018	2019	2020	2021
1.1	Cel szczegółowy – Poprawa stanu infrastruktury technicznej sołectwa														
	1. Budowa sieci kanalizacyjnej i przebudowa sieci wodociągowej wraz z przyłączami	900 000			450 000	450 000									
	2. Poprawa stanu technicznego dróg gminnych w sołectwie	600 000				600 000								850000	
	3. Budowa infrastruktury teleinformatycznej	280 000			140 000	140 000									
1.2	Cel szczegółowy – Poprawa stanu infrastruktury społecznej sołectwa														
	1. Utworzenie placów zabaw i rekreacji	16 410	8 205	8 205											
	2. Zagospodarowania jeziora Dobrskiego w miejscowości Dobra	850 000		850 000											
	3. Budowa świetlicy wiejskiej wraz z doposażeniem	450 000										250000	200000		
1.3	Cel szczegółowy – Poprawa stanu infrastruktury turystycznej sołectwa														
	1. Poprawa estetyki sołectwa – zagospodarowanie terenu w miejscowości Dobra	50 000			50 000										
	2. Wyznaczenie, oznakowanie i promocja szlaków turystycznych	5 000			1 000	1 000	1 000	1 000	1 000						
Razem:		3 151 410	8 205	855 205	641 000	591 000	601 000	141 000	141 000	0,00	0,00	0,00	250000	2000000	850000

2. Cel strategiczny – Podniesienie poziomu wiedzy i umiejętności mieszkańców

Nr	Opis przedsięwzięcia	Wartość całkowita w zł	Wartość w poszczególnych latach w zł												
			2009	2010	2011	2012	2013	2014	2015	2016	2017	2018	2019	2020	2021
2.1	Przeprowadzenie kursów, szkoleń z zakresu turystyki wiejskiej, w tym agroturystyki, obsługi ruchu turystycznego, poprawy estetyki wsi, rzemiosła, kuchni regionalnej – według zapotrzebowania mieszkańców	26 000	2 000	2 000	2 000	2 000	2 000	2 000	2 000	2 000	2 000	2 000	2 000	2 000	2 000
2.2	Rozwój działalności gospodarczej gospodarstw rolnych i w mikroprzedsiębiorstwach – kursy i szkolenia, w tym z zakresu możliwości wsparcia finansowego	26 000	2 000	2 000	2 000	2 000	2 000	2 000	2 000	2 000	2 000	2 000	2 000	2 000	2 000
2.3	Stworzenie warunków do rozwoju kulturalnego, wyrównania dysproporcji rozwojowych – kursy komputerowe, tańca, języków obcych, grupy teatralnej itp. – według zapotrzebowania mieszkańców	39 000	3 000	3 000	3 000	3 000	3 000	3 000	3 000	3 000	3 000	3 000	3 000	3 000	3 000
2.4	Popularyzacja sportu, rekreacji i integracja mieszkańców	39 000	3 000	3 000	3 000	3 000	3 000	3 000	3 000	3 000	3 000	3 000	3 000	3 000	3 000
2.5	Wyjazdy studyjne z zakresu dobrych praktyk	6 000	3 000	3 000											
Razem:		136 000	13 000	13 000	10 000	10 000	10 000	10 000	10 000	10 000	10 000	10 000	10 000	10 000	10 000

9. Zgodność Planu Odnowy Miejscowości z dokumentami strategicznymi dotyczącymi rozwoju obszarów wiejskich

Cele określone w Planie Odnowy Miejscowości są komplementarne do dokumentów planistycznych na poziomie UE, kraju, regionu i gmin.

Na poziomie Unii Europejskiej najważniejszymi dokumentami rozwoju społeczno-gospodarczego są:

- Strategia Lizbońska,
- Dokumenty Programowe dotyczące Funduszy Strukturalnych,
- Dokumenty Programowe Wspólnej Polityki Rolnej,
- Dokumenty Programowe Wspólnej Polityki Rybackiej.

Cele i priorytety Strategii Rozwoju Kraju odpowiadają Strategii Lizbońskiej. Priorytetowe znaczenie w realizacji ww. strategii nadano zagadnieniom:

1. Ludność i przedsiębiorczość,
2. Rynek pracy,
3. Rozwój gospodarczy,
4. Kultura,
5. Infrastruktura,
6. Zróżnicowanie regionalne.

1) Dokumenty Wspólnot Europejskich dotyczące rozwoju obszarów wiejskich

- Rozporządzenie Rady (WE) nr 1698/2005 z dnia 20 września 2005 r. w sprawie wsparcia rozwoju obszarów wiejskich przez Europejski Fundusz Rolny na rzecz Rozwoju Obszarów Wiejskich (EFRROW) (art. 4).

Wsparcie rozwoju obszarów wiejskich przyczynia się do osiągnięcia następujących celów (a, b, c).

Cele:

Wsparcie rozwoju obszarów wiejskich przyczynia się do osiągnięcia następujących celów (art. 4):

- a) poprawy konkurencyjności rolnictwa i leśnictwa poprzez wspieranie restrukturyzacji, rozwoju i innowacji;
- b) poprawy środowiska naturalnego i terenów wiejskich poprzez wspieranie gospodarowania gruntami,
- c) poprawy jakości życia na obszarach wiejskich oraz popierania różnicowania działalności gospodarczej.

2) Dokumenty krajowe:

- Strategia Rozwoju Województwa Pomorskiego 2020, Gdańsk, wrzesień 2012 r.(Uchwała nr 458/XXII/12 Sejmiku Województwa Pomorskiego z dnia 24 września 2012 r.).
- Wizja województwa pomorskiego w roku 2020: „Pomorskie w roku 2020 to region:

- trwałego wzrostu, w którym uruchamiane i wykorzystywane są zróżnicowane potencjały terytorialne dla wzmocnienia i równoważenia procesów rozwojowych;
- o unikatowej pozycji, dzięki aktywności społeczeństwa obywatelskiego, silnemu kapitałowi społecznemu i intelektualnemu, racjonalnemu zarządzaniu zasobami środowiska, gospodarczemu wykorzystaniu potencjału morza oraz inteligentnym sieciom infrastrukturalnym i powszechnemu stosowaniu technologii ekoefektywnych;
- będący liderem pozytywnych zmian społecznych i gospodarczych w Polsce i w obszarze Południowego Bałtyku.”

Strategia wskazuje 3 cele strategiczne, mające charakter ogólny i określające pożądane stany docelowe w ujęciu problemowym. Są one konkretyzowane przez 10 celów operacyjnych oraz 35 kierunków działań:

1. nowoczesna gospodarka,
2. aktywni mieszkańcy,
3. atrakcyjna przestrzeń.

Cele strategiczne są doprecyzowane przez opis kierunków działań przypisanych do każdego z celów. Plan odnowy sołectwa realizuje w szczególności cele związane z rozwojem społeczeństwa obywatelskiego, kształtowaniem procesów społecznych dla poprawy jakości życia, lepszym dostępem do infrastruktury społecznej na obszarach strukturalnie słabych.

- **Cele strategiczne Lokalnej Strategii Rozwoju Partnerstwa Dorzecze Słupi:**

W ramach schematu II w LSR określono następującą wizję i tematy wiodące oraz cele strategiczne.

Wizja:

„Obszar Dorzecza Słupi „od źródeł do Bałtyku” to uznana kraina na europejskiej mapie turystyki aktywnej i ekoturystyki oraz „mała ojczyzna” społeczeństwa obywatelskiego, ludzi wykształconych i przedsiębiorczych, czujących się gospodarzami tego regionu i wykorzystujących w harmonii ze środowiskiem bogactwo przyrodniczo-geograficzne i dziedzictwo kulturowe dla poprawy poziomu życia”.

Proponowane cele Lokalnej Strategii Rozwoju na lata 2009-2016:

1. Cel ogólny 1 – Przyspieszenie rozwoju gospodarczego przez wykorzystanie zasobów lokalnych.

Cele szczegółowe:

- 1.1 Rozwój infrastruktury i usług turystyki wiejskiej i aktywnej,
- 1.2 Wspieranie rozwoju i promocja produktów lokalnych,
- 1.3 Zachowanie i promocja dziedzictwa przyrodniczego i kulturowego.

2. Cel ogólny 2 – Aktywizacja mieszkańców i poprawa jakości życia.

Cele szczegółowe:

- 2.1 Aktywizacja zawodowa, społeczna i gospodarcza mieszkańców,
- 2.2 Rozwój partnerskiej współpracy,

2.3 Poprawa stanu infrastruktury społecznej i wizerunku wsi.

- Strategia Rozwoju Gminy Dębica Kaszubska na lata 2014-2020

W Strategii Rozwoju Gminy Dębica Kaszubska określono następującą misję: „Chcemy, żeby nasza Dębica Kaszubska rozwijała się zgodnie z naszymi zasadami, którymi są: partnerstwo, życzliwość dla drugiej osoby, poszanowanie różnic i wzajemne zaufanie.”

Gmina Dębica Kaszubska to obszar zrównoważonego rozwoju oparty na nieprzeciętnych walorach przyrodniczych i krajobrazowych z dobrą infrastrukturą sprzyjającą rozwojowi małej i średniej przedsiębiorczości i różnych form turystyki. Gmina z dobrym zapleczem dla wypoczynku i rekreacji sprzyjającym nowemu osadnictwu, gwarantująca bezpieczeństwo i komfort życia jej mieszkańcom. Zintegrowany obszar z rozwijającą się gospodarką Słupska i najbliższych okolic.

Cały obszar społeczno-gospodarczy podzielono na umowne pięć obszarów: gospodarkę, przestrzeń, społeczność, ekologię, infrastrukturę.

Podstawą rozwoju gospodarczego jest skuteczniejsze wykorzystanie funduszy strukturalnych przez gminę umożliwiające małym i średnim przedsiębiorstwom ich rozwój między innymi przez lepsze gospodarcze wykorzystanie walorów przyrodniczych.

Priorytetem w tym obszarze jest wspieranie procesów restrukturyzacyjnych w rolnictwie i obszarach wiejskich, a zwłaszcza na terenach popegeerowskich między innymi przy wykorzystaniu obszaru gminy jako zaplecza rekreacyjnego i mieszkaniowego dla sąsiadującego z gminą Miasta Słupska.

Społecznym priorytetem jest umożliwienie wszechstronnego rozwoju i edukacji wszystkich mieszkańcom gminy oraz rozwiązywania najbardziej istotnych problemów społecznych między innymi poprzez tworzenie warunków dalszego rozwoju kultury, sportu, turystyki w oparciu o walory historyczne, przyrodnicze i geograficzne

W obszarze ekologii priorytetem jest podjęcie działań w kierunku rozwoju infrastruktury komunalnej związanej bezpośrednio z ochroną środowiska niwelującej nieczystości płynne.

Głównym priorytetem infrastrukturalnym jest rozbudowa infrastruktury technicznej i zabezpieczenie terenów inwestycyjnych dla rozwoju przedsiębiorczości.

Reasumując, opracowany plan rozwoju sołectwa jest zgodny z celami określonymi w dokumentach strategicznych Unii Europejskiej, kraju, regionu oraz gminy Dębica Kaszubska.

10. Wdrażanie Planu Odnowy Miejscowości, monitorowanie i ewaluacja

Za zarządzanie całym procesem wdrażania Planu Odnowy Miejscowości będzie odpowiedzialna Lokalna Grupa Działania oraz grupa wybranych przez młodzież przedstawicieli, tj. Rada Odnowy Wsi. Do zadań tej grupy należeć będą kontakty z gminą i partnerami oraz sponsorami, ustalanie harmonogramu prac, bieżące informowanie społeczności lokalnej. Podział obowiązków w radzie polegać też będzie na przydzieleniu obowiązków odpowiedzialności za poszczególne przedsięwzięcia konkretnym osobom. Rada Odnowy Miejscowości spotykać się będzie cyklicznie według potrzeb, w celu oceny prowadzonych zadań i eliminowania ewentualnych przeszkód. Raport z realizacji Planu Odnowy Miejscowości przedstawiany będzie mieszkańcom raz w roku na zebraniu wiejskim, tam też przedkładany będzie harmonogram działań na kolejny rok. Rada prowadzić będzie notatki ze spotkań roboczych, kontaktować się będzie z mieszkańcami w sposób zwyczajowo przyjęty, np. przez ogłoszenia w sklepie, na tablicy ogłoszeń.

Realizowane projekty służą będą aktywizacji i integracji mieszkańców, wzmocnieniu tożsamości lokalnej i zaspokajaniu zidentyfikowanych, oddolnych inicjatyw mieszkańców.

UZASADNIENIE

1. Przedstawienie istniejącego stanu w dziedzinie, która ma być normowana.

Gmina Dębica Kaszubska planuje ubiegać się o dofinansowanie przebudowy drogi gminnej w miejscowości Dobra w ramach poddziałania „Wsparcie inwestycji związanych z tworzeniem, ulepszeniem lub rozbudową wszystkich rodzajów małej infrastruktury, w tym inwestycji w energię odnawialną i w oszczędzanie energii” objętego Programem Rozwoju Obszarów Wiejskich na lata 2014-2020.

W ramach ogłoszonego konkursu można realizować projekty z zakresu budowy lub przebudowy dróg lokalnych, ujętych w dokumentach strategicznych gminy/ miejscowości.

2. Wyjaśnienie potrzeb podjęcia uchwały.

Zgodnie z Rozporządzeniem Ministra Rolnictwa i Rozwoju Wsi z dnia 04.09.2015r. w sprawie szczegółowych warunków i trybu przyznawania oraz wypłaty pomocy finansowej na operacje typu „Budowa lub modernizacja dróg lokalnych” w ramach poddziałania „Wsparcie inwestycji związanych z tworzeniem, ulepszeniem lub rozbudową wszystkich rodzajów małej infrastruktury, w tym inwestycji w energię odnawialną i w oszczędzanie energii” objętego Programem Rozwoju Obszarów Wiejskich na lata 2014-2020 – dofinansowywane będą projekty dotyczące budowy i/lub przebudowy dróg gminnych, które wpisane zostały w dokument strategiczny dotyczący obszaru, na którym planowana jest realizacja inwestycji, w tym w Plan Odnowy Miejscowości.

W związku z powyższym konieczna jest aktualizacja Planu Odnowy Miejscowości Dobra, Dobrzec poprzez wprowadzenie zadania polegającego na przebudowie drogi w m. Dobra. Przyjęcie zaktualizowanego Planu Odnowy Miejscowości Dobra, Dobrzec na lata 2009 - 2021 pozwoli na aplikowanie o środki na przebudowę drogi w m. Dobra w ramach Programu Rozwoju Obszarów Wiejskich..

3. Charakterystyka przewidywanych skutków społecznych i gospodarczych.

Skutkiem przyjęcia zaktualizowanego Planu Odnowy Miejscowości Dobra, Dobrzec, uzupełnionego o zapisy dotyczące przebudowy drogi gminnej w m. Dobra, będzie możliwość aplikowania o środki zewnętrzne w wysokości do 63,63% wartości zadania.

4. Skutki finansowe związane z wejściem w życie uchwały.

Przyjęcie zaktualizowanego Planu Odnowy Miejscowości nie skutkuje powstaniem wydatków. Wydatki będą dotyczyć wyłącznie wpisanej do Planu Odnowy Miejscowości Dobra, Dobrzec inwestycji, w przypadku gdy projekt uzyska dofinansowanie - do 63,63% kosztów kwalifikowanych inwestycji.