

**Plan nabywania i obciążania, nieruchomości na terenie Gminy Dębica Kaszubska.**

Wykonując uchwałę Nr XXII/158/2012 Rady Gminy Dębica Kaszubska z dnia 29 października 2012 roku w sprawie określenia zasad nabywania, zbywania i obciążania nieruchomości oraz ich wydzierżawiania lub wynajmowania na czas oznaczony dłuższy niż 3 lata lub na czas nieoznaczony oraz ustalania stawek czynszów dzierżawnych na terenie gminy Dębica Kaszubska, przedstawiam Radzie Gminy do zatwierdzenia:

**→ plan nabywania nieruchomości**

- działka nr 385/9 o pow. 0,00635 obręb Dębica Kaszubska, gmina Dębica Kaszubska (droga),
- działka nr 385/23 o pow. 0,0444 ha, obręb Dębica Kaszubska, gmina Dębica Kaszubska (droga),
- działka nr 561/3 o pow. 0,0063 ha, obręb Dębica Kaszubska (droga).

**→ plan obciążania nieruchomości (ustanowienie służebności przesyłu):**

- działka oznaczona numerem ewidencyjnym 412, obręb Gogolewo, ustanowienie służebności przesyłu na rzecz Energa Operator S.A, ustanawiane pierwszy raz, linia kablowa,
- działka oznaczona numerem ewidencyjnym 1121, obręb Dębica Kaszubska, ustanowienie służebności przesyłu na rzecz Energa Operator S.A, ustanawiane pierwszy raz, linia kablowa,
- działka oznaczona numerem ewidencyjnym 144, obręb Dobra, ustanowienie służebności przesyłu na rzecz Energa Operator S.A, ustanawiane pierwszy raz, linia kablowa.

Sporządzili:

1. Alicja Lichtensztein (nabywanie),
2. Ineza Pogorzały (obciążanie)

Z up. WÓJTA GMINY  
*Agnieszka Żukowska*  
AGNIESZKA ŻUKOWSKA  
ZASTĘPCA WÓJTA GMINY

**STAROSTWO POWIATOWE**  
**76-200 SŁUPSK**  
**ul.Szarych Szeregów 14**

(nazwa organu wydającego dokument)

Województwo: **pomorskie**  
Powiat: **słupski**  
Jednostka ewidencyjna: **221203\_2, Dębica Kaszubska**  
Obręb ewidencyjny: **221203\_2.0003, Dębica Kaszubska**

## INFORMACJA Z REJESTRU GRUNTÓW

sporządzono dnia: 18-11-2019 08:17:55

Nr jednostki rejestrowej: **G671**

Osoby: **1**

Udział Forma władania	Dane osoby fizycznej / instytucji
wspolnosc ustawowa 1/1 gr. 7.2 własność	Nieboj Józef Alojzy (Alojzy, Wanda) PESEL: 47012602015 adres: ul. Gdyńska 46, 76-200 Słupsk Nieboj Eugenia (Jan, Helena) adres: ul. Gdyńska 46, 76-200 Słupsk

Działki ewidencyjne: **1**

Arkusze	Nr działki	Adres / Położenie	Powierzchnia [ha]	Użytek i klasa bonitacyjna		Nr KW lub inne dokumenty
				Użytek	Pow. [ha]	
5	<b>385/9</b>		0.0635	B	0.0635	SL1S/00055102/4

Identyfikator: 221203\_2.0003.385/9; Rejon statystyczny: 791970;

Razem powierzchnia działek [ha]:	0.0635	ha
Słownie:	sześćset trzydzieści pięć metrów kwadratowych	

**UWAGA: W jednostce znajdują się jeszcze inne działki.**

Powierzchnia całej jednostki rejestrowej: **0.9935** (dziewięć tysięcy dziewięćset trzydzieści pięć metrów kwadratowych)

Oznaczenia użytków i klas
B - Tereny mieszkaniowe

**DOKUMENT NINIEJSZY WYDANO  
WYŁĄCZNIE DO UŻYTKU SŁUŻBOWEGO**

Alicja Lichtensztein  
18-11-2019

(sporządził: data i podpis)

(imię i nazwisko osoby reprezentującej organ  
lub osoby upoważnionej przez organ: data i podpis)

STAROSTWO POWIATOWE  
76-200 SŁUPSK  
ul. Szarych Szeregów 14

(nazwa organu wydającego dokument)

Województwo: pomorskie  
Powiat: słupski  
Jednostka ewidencyjna: 221203\_2, Dębica Kaszubska  
Obręb ewidencyjny: 221203\_2.0003, Dębica Kaszubska

## INFORMACJA Z REJESTRU GRUNTÓW

sporządzono dnia: 18-11-2019 08:17:55

Nr jednostki rejestrowej: **G1465**

Osoby: 1

Udział Forma władania	Dane osoby fizycznej / instytucji
wspolnosc ustawowa 1/1 gr. 7.2 własność	Piechna Mariusz Łukasz (Andrzej, Halina) PESEL: 82021812435 adres: ul. Kamienna 1a, 76-248 Dębica Kaszubska Piechna Aleksandra Bogusława (Henryk, Bożena) PESEL: 81010509424 adres: ul. Kamienna 1a, 76-248 Dębica Kaszubska

Działki ewidencyjne: 1

Arkusze	Nr działki	Adres / Położenie	Powierzchnia [ha]	Użytek i klasa bonitacyjna		Nr KW lub inne dokumenty
				Użytek	Pow. [ha]	
5	385/23		0.0444	Ba	0.0444	SL1S/00055464/9
Identyfikator: 221203_2.0003.385/23; Rejon statystyczny: 791970;						
Razem powierzchnia działek [ha]:			0.0444	ha		
Słownie:			czteryście czterdzieści cztery metry kwadratowe			

**UWAGA: W jednostce znajdują się jeszcze inne działki.**

Powierzchnia całej jednostki rejestrowej: **2.1411** (dwa hektary jeden tysiąc czterysta jedenaście metrów kwadratowych)

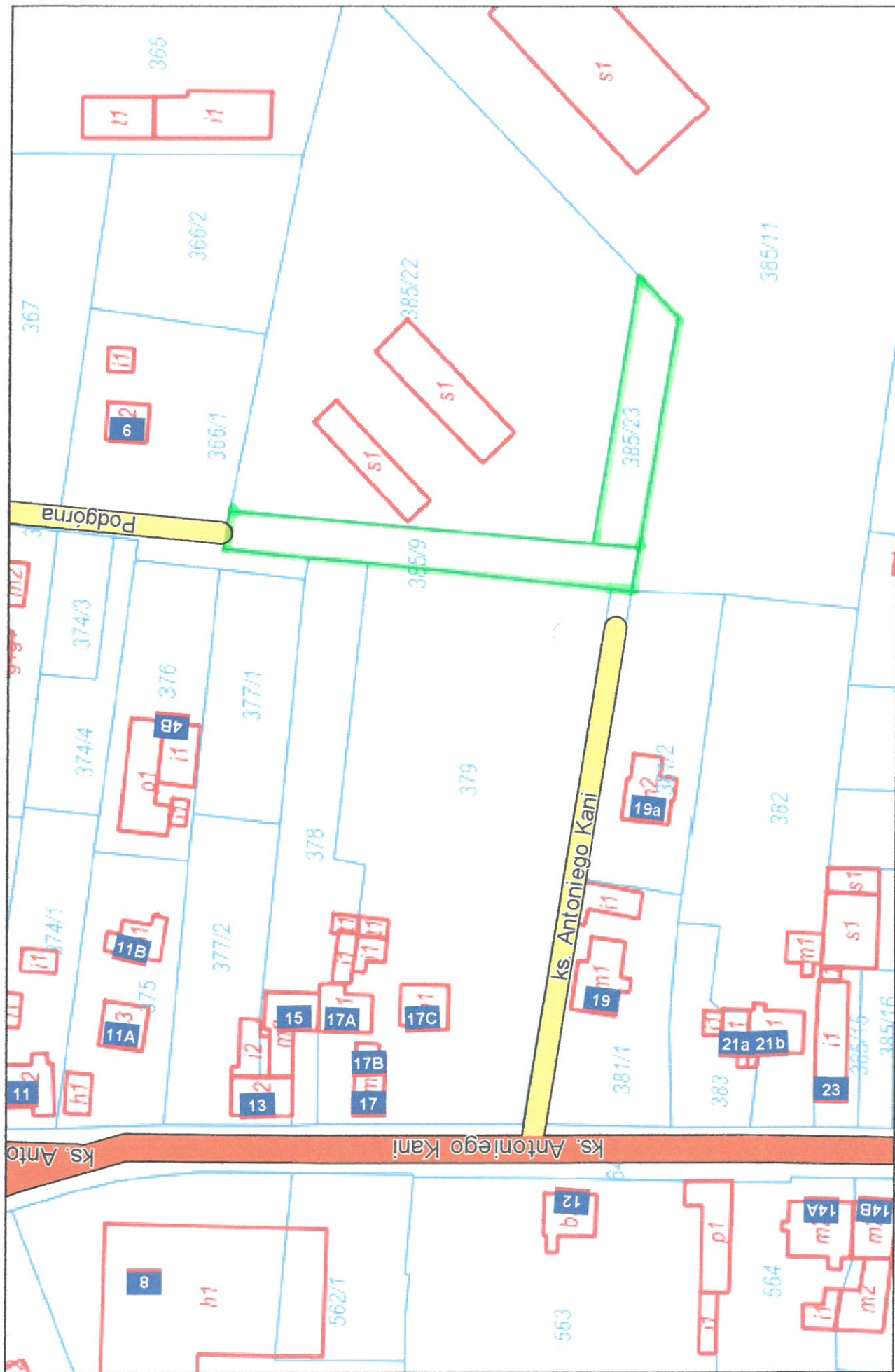
Oznaczenia użytków i klas
Ba - Tereny przemysłowe

DOKUMENT NINIEJSZY WYDANO  
WYŁĄCZNIE DO UŻYTKU SŁUŻBOWEGO

Alicja Lichtensztein  
18-11-2019

(sporządził: data i podpis)

(imię i nazwisko osoby reprezentującej organ  
lub osoby upoważnionej przez organ: data i podpis)



Mapa z projektem podziału

Wykaz zmian gruntowych

Stan dotychczasowy					Stan nowy				
Nr dz.	pole pow. dz.	rodzaj użytku	klasa	Powierzchnia [ha]	Nr dz.	pole pow. dz.	rodzaj użytku	klasa	Powierzchnia [ha]
561/1	0.5045	B		0.0857	561/3	0.0063	Bp		0.0018
		Ł	IV	0.0988			Ł	V	0.0045
		Ł	V	0.3200	561/4	0.4982	B		0.0839
							Ł	IV	0.0988
							Ł	V	0.3155
48.11 48.19	Ogółem			0.5045		0.5045			0.5045

woj. pomorskie  
j.ewid. Dębica Kaszubska  
obr. Dębica Kaszubska  
skala 1:1000  
ark. 1

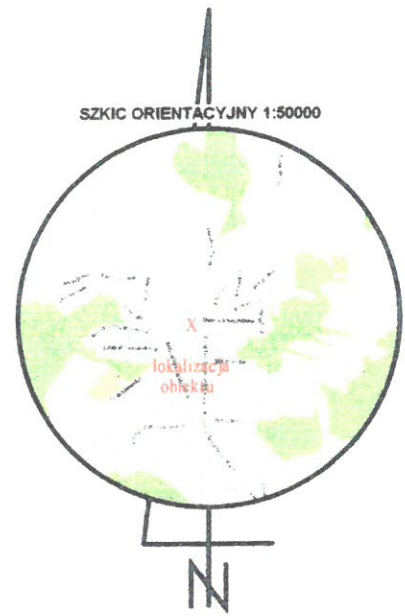
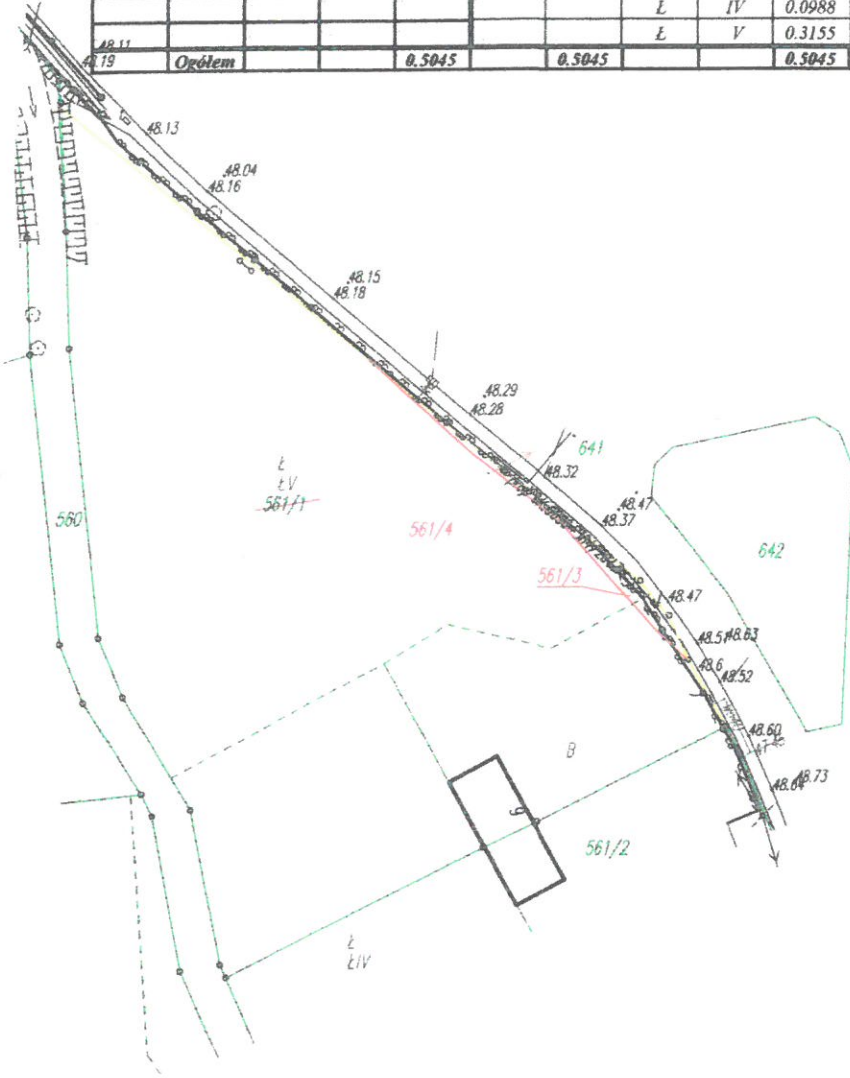
id. 6640.2015.2019  
dz. 561/1 (P=0,5045ha)  
KW SL1S/00058025/1  
Właściciel: Mackus  
Lucyna

Powierzchnie projektowanych do wydzielenia działek gruntu  
dz. 561/3 P= 0.0063 ha  
dz. 561/4 P= 0.4982 ha

RAZEM P= 0,5045 ha

wykonał 19.08.2019 r.:  
Tomasz Kielb  
Nr upr. 22059

Proponowany dostęp do drogi:  
Dz. 561/3 przeznaczaniem na poszerzenie drogi  
Dz. 561/4 do dz. 641



Z up. WÓJTA GMINY  
*Zukowska*  
Agnieszka Zukowska  
ZASTĘPCA WÓJTA GMINY

Załączniki nr 1 do decyzji  
Wójt Gminy Dębica Kaszubska  
P.6119.P.6831.19.2019.M2  
Nr 12.11.2019 z dnia 12.11.2019

Niniejszy projekt podziału nieruchomości  
został zatwierdzony decyzją  
Wójta Gminy Dębica Kaszubska  
z dnia 12.11.2019 Nr P.6119.P.6831.19.2019.M2

Poswiadcza się, że niniejszy dokument został opracowany w wyniku prac  
geodezyjnych i kartograficznych, których rezultaty zawiera operat techniczny wpisany  
do ewidencji materiałów państwowego zasobu geodezyjnego i kartograficznego

Organ prowadzący państwowy zasób geodezyjny i kartograficzny	STAROSTA SŁUPSKI
Identyfikator ewidencyjny materiału zasobu - operatu technicznego	P.22.12.2019.3076
Data wpisania operatu technicznego do ewidencji materiałów zasobu	2019-10-03
Imię i nazwisko i podpis osoby reprezentującej organ	<i>Joanna Góralaska</i>

Z up. STAROSTY  
*Joanna Góralaska*  
Zastępca Naczelnika  
WYDZIAŁU GEODEZJI I KARTOGRAFII



## GŁOSOWANIE

### Głosowanie w sprawie przyjęcia Planu nabywania i obciążania nieruchomości na terenie Gminy Dębница Kaszubska.

Rodzaj głosowania: Większość zwykła

Jawność: jawne

Wynik głosowania: przyjęto

#### Rozkład głosów

Za (12)	Przeciw (0)	Wstrzymał się (0)	Brak udziału (0)
Badowski Krzysztof			
Batóg Marian			
Cech Roman			
Horuń Kamil			
Knitter Rafał			
Kołacki Mateusz			
Lejczak Jadwiga			
Leśniewski Witold			
Paczesny Piotr			
Sowińska Beata			
Szerłowski Mateusz			
Ziółkowski Ireneusz			