

UCHWAŁA NR XIV/103/2019

RADY GMINY DĘBNICA KASZUBSKA

z dnia 27 listopada 2019 r.

w sprawie nadania nazw ulic drogom położonym w miejscowości Skarszów Górny

Na podstawie art. 18 ust. 2 pkt 13 ustawy z dnia 8 marca 1990 r. o samorządzie gminnym (Dz. U. z 2019 r. poz. 506, z późn. zm.) oraz art. 8 ust. 1a ustawy z dnia 21 marca 1985 r. o drogach publicznych (Dz. U. z 2018 r. poz. 2068, z późn. zm.) uchwała się, co następuje:

§ 1. Nadaje się nazwy ulicom:

- 1) „**Sosnowa**” drodze publicznej, oznaczonej numerem ewidencyjnym 17 w obrębie geodezyjnym Skarszów, od skrzyżowania z działką nr 16 w obrębie Skarszów do granicy miejscowości Skarszów Górny;
- 2) „**Jodłowa**” drodze wewnętrznej, oznaczonej numerem ewidencyjnym 419 w obrębie geodezyjnym Skarszów;
- 3) „**Świerkowa**” drodze wewnętrznej, oznaczonej numerem ewidencyjnym 420 w obrębie geodezyjnym Skarszów;
- 4) „**Topolowa**” drodze publicznej, oznaczonej numerem ewidencyjnym 16 w obrębie geodezyjnym Skarszów, od skrzyżowania z działką 17 w obrębie Skarszów do granicy miejscowości Skarszów Górny;
- 5) „**Kasztanowa**” drodze wewnętrznej oznaczonej numerem ewidencyjnym 34/6 w obrębie geodezyjnym Skarszów;
- 6) „**Słoneczna**” drodze wewnętrznej, oznaczonej numerem ewidencyjnym 173/14 w obrębie geodezyjnym Skarszów, wraz z drogą wewnętrzną nr 6/1 w obrębie geodezyjnym Skarszów.

§ 2. Lokalizacje oraz zakresy ulic o których mowa w § 1 pkt 1-6 określają załączniki graficzne 1-6 do niniejszej uchwały.

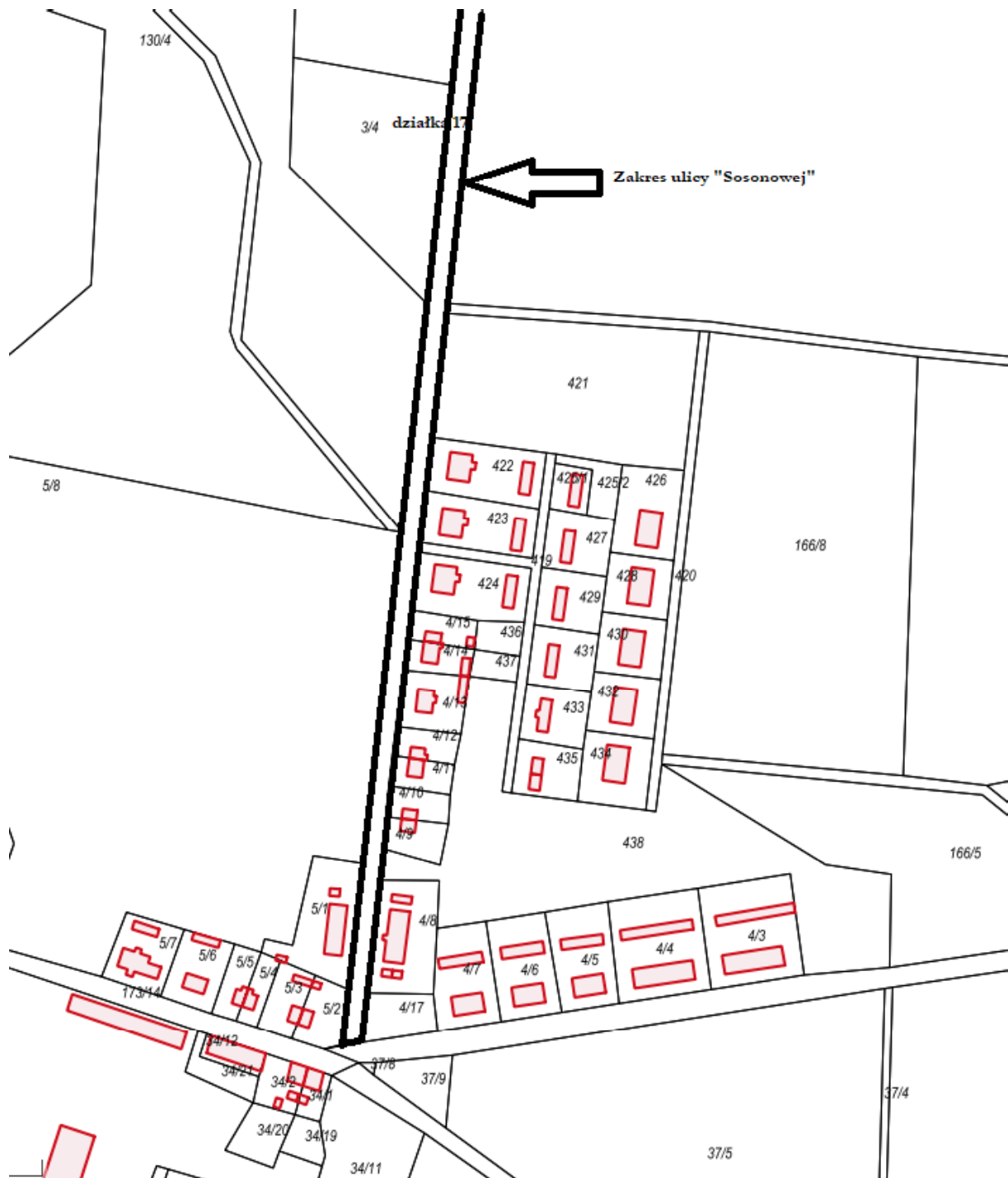
§ 3. Wykonanie uchwały powierza się Wójtowi Gminy Dębica Kaszubska.

§ 4. Uchwała wchodzi w życie po upływie 14 dni od dnia ogłoszenia w Dzienniku Urzędowym Województwa Pomorskiego.

Przewodniczący Rady Gminy
Dębica Kaszubska

Krzysztof Badowski

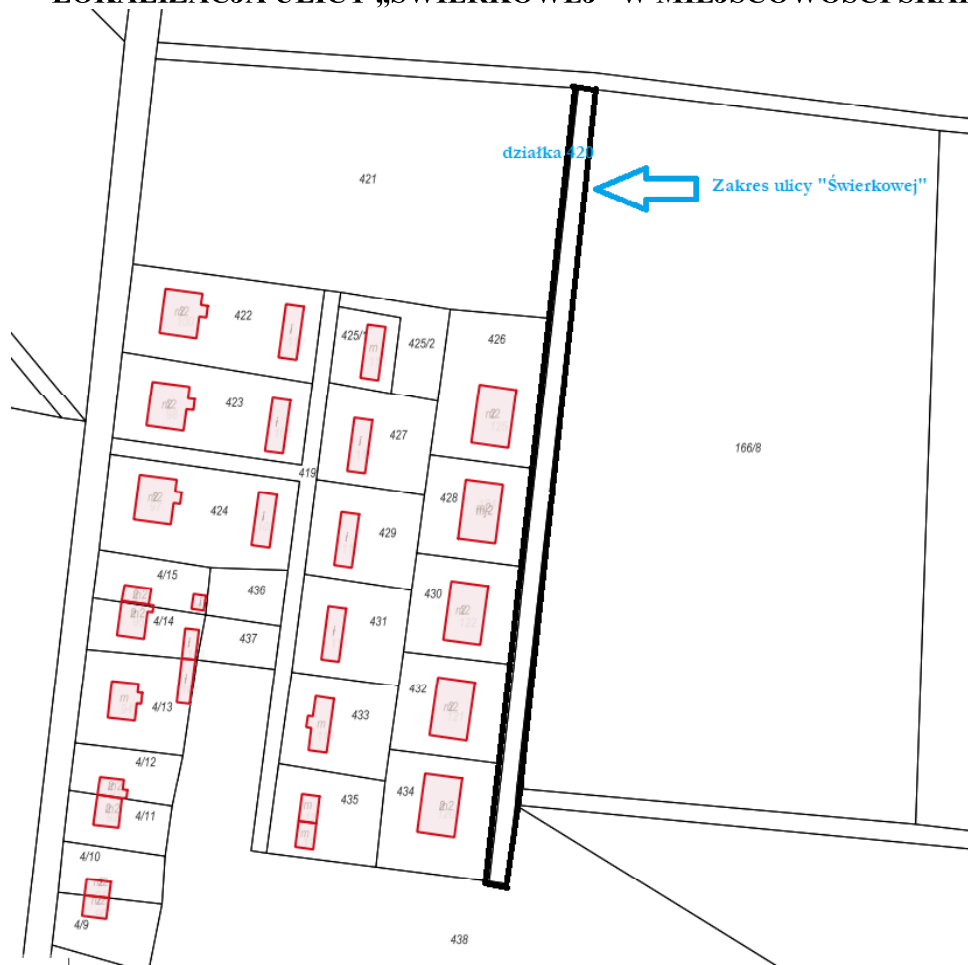
LOKALIZACJA ULICY „SOSNOWEJ” W MIEJSCOWOŚCI SKARSZÓW GÓRNY



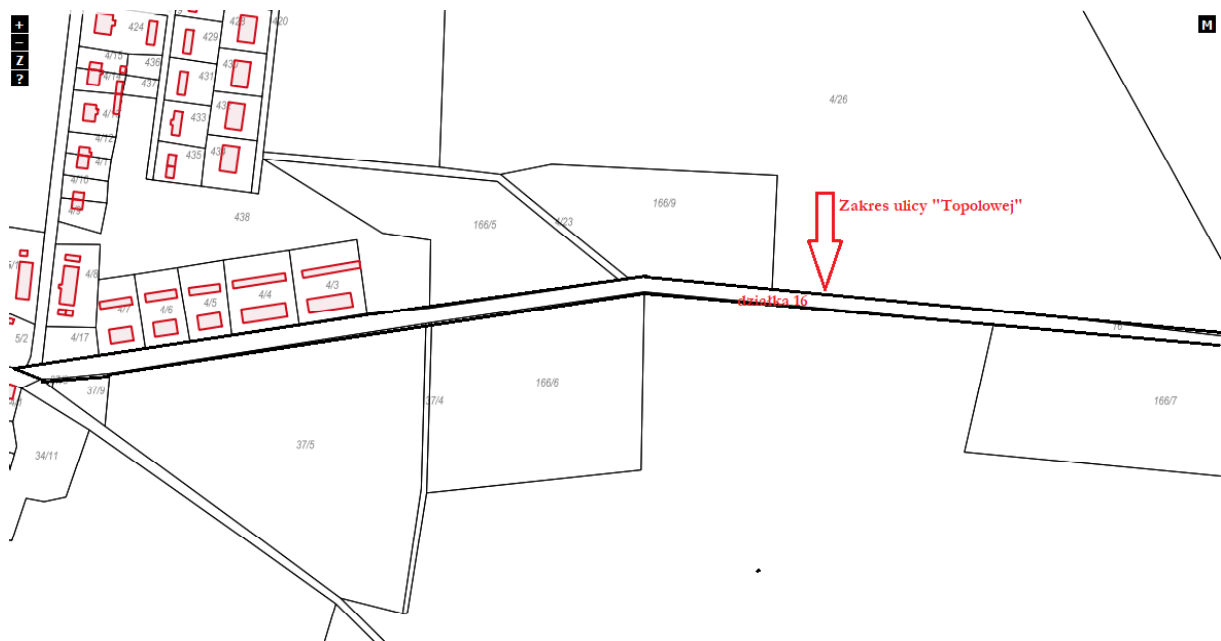
LOKALIZACJA ULICY „JODŁOWEJ” W MIEJSCOWOŚCI SKARSZÓW GÓRNY



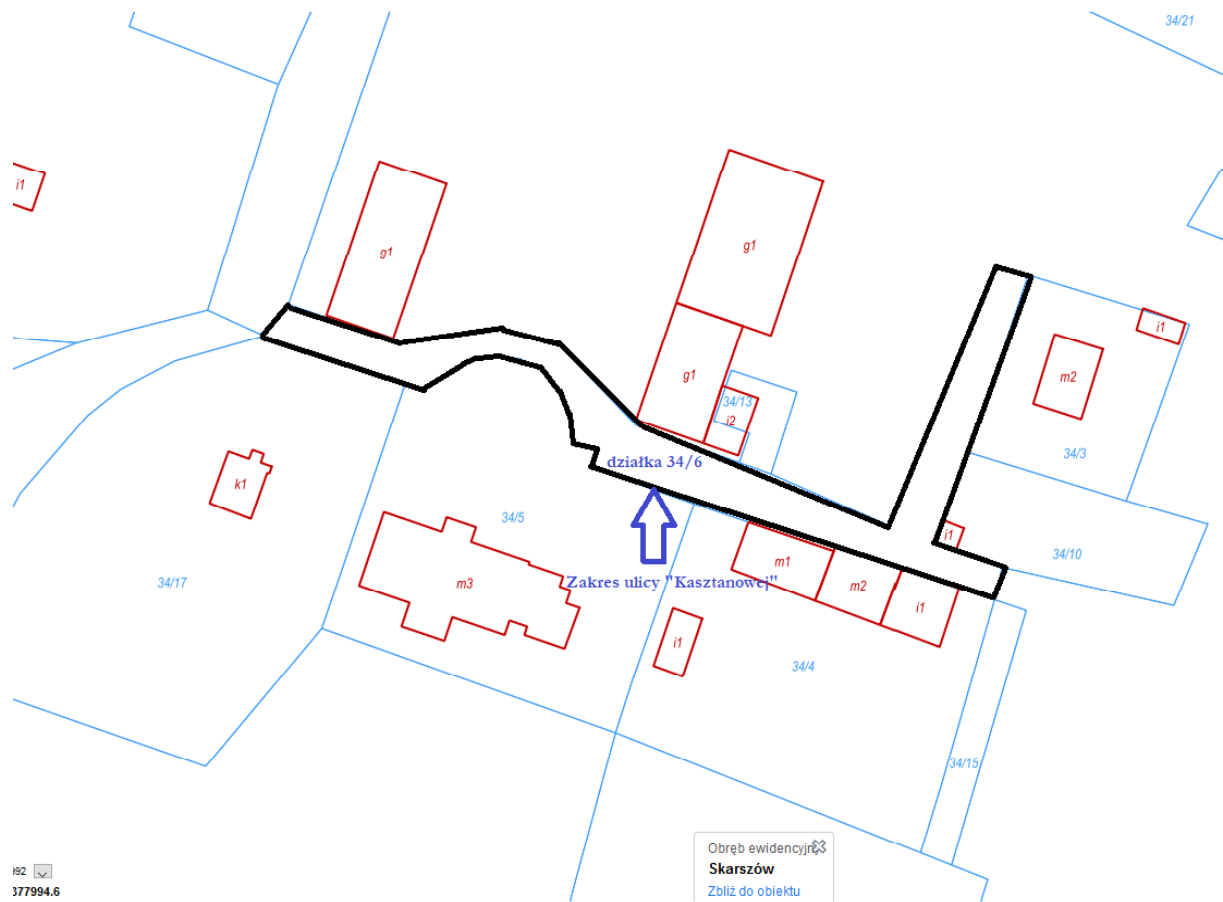
LOKALIZACJA ULICY „ŚWIERKOWEJ” W MIEJSCOWOŚCI SKARSZÓW GÓRNY



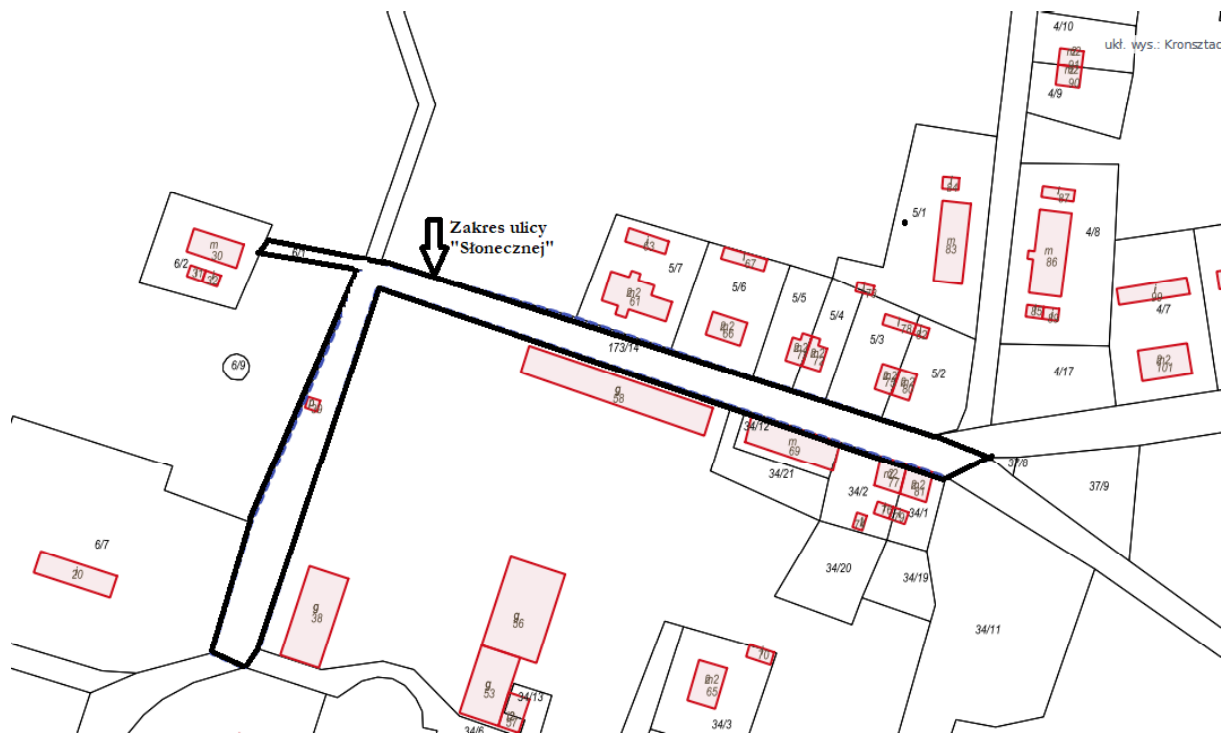
LOKALIZACJA ULICY „TOPOLOWEJ” W MIEJSCOWOŚCI SKARSZÓW GÓRNY



LOKALIZACJA ULICY „KASZTANOWEJ” W MIEJSCOWOŚCI SKARSZÓW GÓRNY



LOKALIZACJA ULICY „SŁONECZNEJ” W MIEJSCOWOŚCI SKARSZÓW GÓRNY



UZASADNIENIE

Postępowanie w sprawie nadania nazw ulic drogom wewnętrznym i publicznym położonym w miejscowości Skarszów Górny zostało wszczęte z urzędu, w celu usystematyzowania układu urbanistycznego i adresowego, a także w celu poprawy bezpieczeństwa mieszkańców. Powyższe propozycje nazw ulic zostały poruszone na zebraniu wiejskim.

Zgodnie z art. 18 ust. 2 pkt 13 ustawy z dnia 8 marca 1990 roku o samorządzie gminnym (Dz. U. z 2019 r. poz. 506, z późn. zm.) do wyłącznej właściwości rady gminy należy podejmowanie uchwał w sprawach herbu gminy, nazw ulic i placów będących drogami publicznymi lub nazw dróg wewnętrznych w rozumieniu ustawy z dnia 21 marca 1985 r. o drogach publicznych (Dz. U. z 2018 r. poz. 2068, z późn. zm.), a także wznoszenia pomników.

Stosownie do treści art. 8 ust. 1a ustawy z dnia 21 marca 1985 r. o drogach publicznych podjęcie przez radę gminy uchwały w sprawie nadania nazwy drodze wewnętrznej wymaga uzyskania pisemnej zgody właścicieli terenów, na których jest ona zlokalizowana. Zgodę taką właściciele terenów wyrazili.

Uchwała wywoła skutki finansowe związane z oznakowaniem nowych nazw ulic.

Biorąc powyższe pod uwagę, podjęcie niniejszej uchwały jest uzasadnione.