

UCHWAŁA NR XIV/102/2019

RADY GMINY DĘBNICA KASZUBSKA

z dnia 27 listopada 2019 r.

w sprawie nadania nazw ulic drogom położonym w miejscowości Gałęzów

Na podstawie art. 18 ust. 2 pkt 13 ustawy z dnia 8 marca 1990 r. o samorządzie gminnym, (Dz. U. z 2019 r. poz. 506, z późn. zm.) oraz art. 8 ust. 1a ustawy z dnia 21 marca 1985 r. o drogach publicznych (Dz. U. z 2018 r. poz. 2068, z późn. zm.) uchwała się, co następuje:

§ 1. Nadaje się nazwy ulicom:

- 1) „**Wiejska**” drodze powiatowej nr 1200 G, oznaczonej numerem ewidencyjnym 657 w obrębie geodezyjnym Gałęzów, od skrzyżowania z działką nr 202 obręb geodezyjny Niepogłędzie do granicy miejscowości Gałęzów;
- 2) „**Jeziorna**” drodze powiatowej nr 1200 G, oznaczonej numerem ewidencyjnym 202 w obrębie geodezyjnym Niepogłędzie, od skrzyżowania z działką nr 657 obręb geodezyjny Gałęzów do granicy miejscowości Gałęzów;
- 3) „**Boczna**” drodze wewnętrznej, oznaczonej numerem ewidencyjnym 22/1 w obrębie geodezyjnym Gałęzów;
- 4) „**Wczasowa**” drodze wewnętrznej, oznaczonej numerem ewidencyjnym 106 w obrębie geodezyjnym Gałęzów od skrzyżowania z działką nr 202 obręb geodezyjny Niepogłędzie, do granic miejscowości Gałęzów;
- 5) „**Górna**” drodze wewnętrznej, oznaczonej numerem ewidencyjnym 103 w obrębie geodezyjnym Gałęzów, od skrzyżowania z działką na 22/1 obręb geodezyjny Gałęzów do granic miejscowości Gałęzów;
- 6) „**Klonowa**” drodze wewnętrznej, oznaczonej numerem ewidencyjnym 137 w obrębie geodezyjnym Gałęzów;
- 7) „**Kamienna**” drodze wewnętrznej, oznaczonej numerem ewidencyjnym 104/1 w obrębie geodezyjnym Gałęzów;
- 8) „**Parkowa**” drodze wewnętrznej, oznaczonej numerem ewidencyjnym 6/7 w obrębie geodezyjnym Gałęzów;
- 9) „**Brzozowa**” drodze wewnętrznej, oznaczonej numerem ewidencyjnym 135 w obrębie geodezyjnym Gałęzów, od skrzyżowania z drogą powiatową nr 1200 G do granicy miejscowości Gałęzów;
- 10) „**Leśna**” drodze wewnętrznej oznaczonej numerem 201 w obrębie geodezyjnym Niepogłędzie oraz drodze wewnętrznej oznaczonej numerem ewidencyjnym 108 w obrębie geodezyjnym Gałęzów;
- 11) „**Łąkowa**” drodze wewnętrznej, oznaczonej numerem ewidencyjnym 105 w obrębie geodezyjnym Gałęzów;
- 12) „**Wąska**” drodze wewnętrznej, oznaczonej numerem ewidencyjnym 4/4 w obrębie geodezyjnym Gałęzów;
- 13) „**Świerkowa**” drodze wewnętrznej, oznaczonej numerem ewidencyjnym 103 w obrębie geodezyjnym Gałęzów, od skrzyżowania z drogą wewnętrzną oznaczoną numerem ewidencyjnym 22/1 w obrębie ewidencyjnym Gałęzów do skrzyżowania z drogą powiatową nr 1200 G oznaczoną numerem ewidencyjnym 657 w obrębie geodezyjnym Gałęzów.

§ 2. Lokalizację oraz zakresy ulic, o których mowa w § 1 pkt 1 – 13, określają załączniki graficzne od nr 1 do nr 13 do niniejszej uchwały.

§ 3. Wykonanie uchwały powierza się Wójtowi Gminy Dębica Kaszubska.

§ 4. Uchwała wchodzi w życie po upływie 14 dni od dnia ogłoszenia w Dzienniku Urzędowym Województwa Pomorskiego.

Przewodniczący Rady Gminy
Dębica Kaszubska

Krzysztof Badowski

LOKALIZACJA ULICY „WIEJSKIEJ” W GAŁĘZOWIE



LOKALIZACJA ULICY „JEZIORNEJ” W GAŁĘZOWIE



LOKALIZACJA ULICY „BOCZNEJ” W GAŁĘZOWIE



LOKALIZACJA ULICY „WCZASOWEJ” W GAŁĘZOWIE



LOKALIZACJA ULICY „GÓRNEJ” W GAŁĘZOWIE



LOKALIZACJA ULICY „KLONOWEJ” W GAŁĘZOWIE



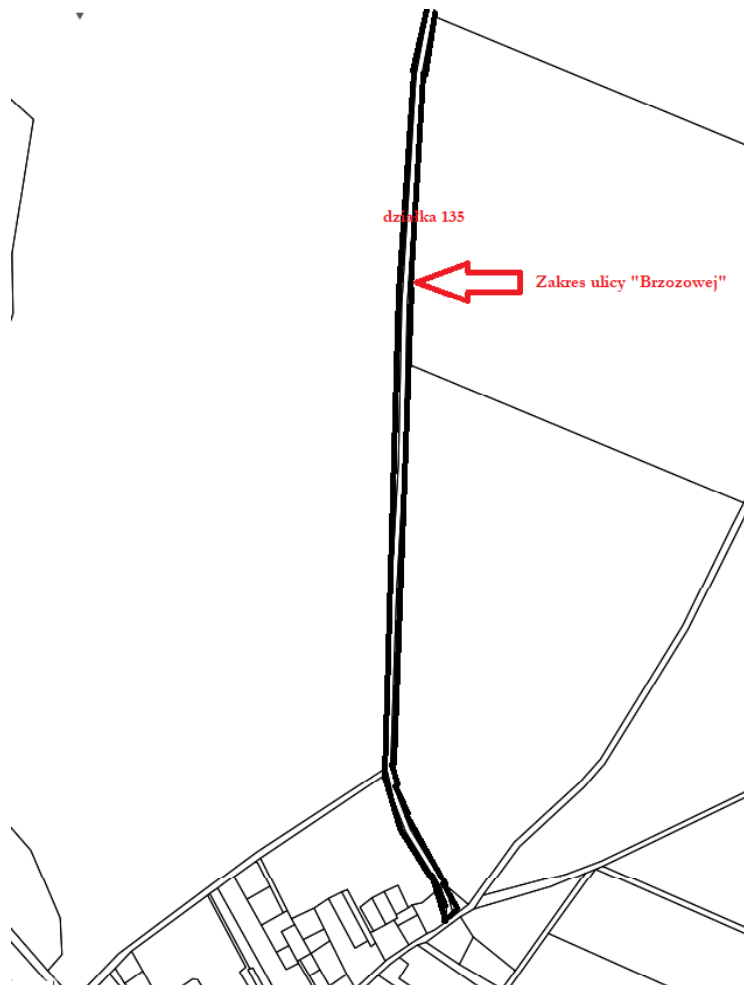
LOKALIZACJA ULICY „KAMIENNEJ” W GAŁĘZOWIE



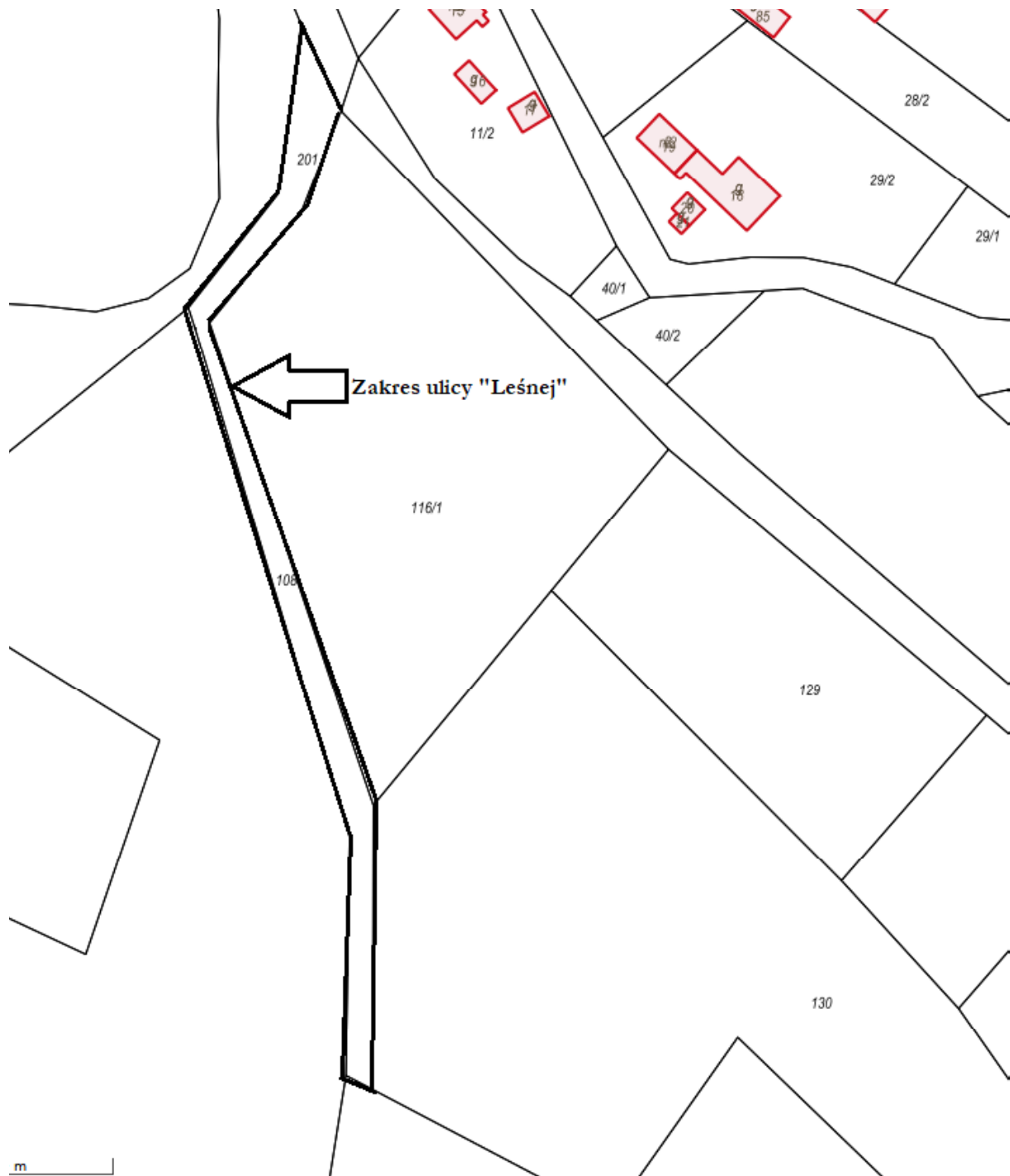
LOKALIZACJA ULICY „PARKOWEJ” W GAŁĘZOWIE



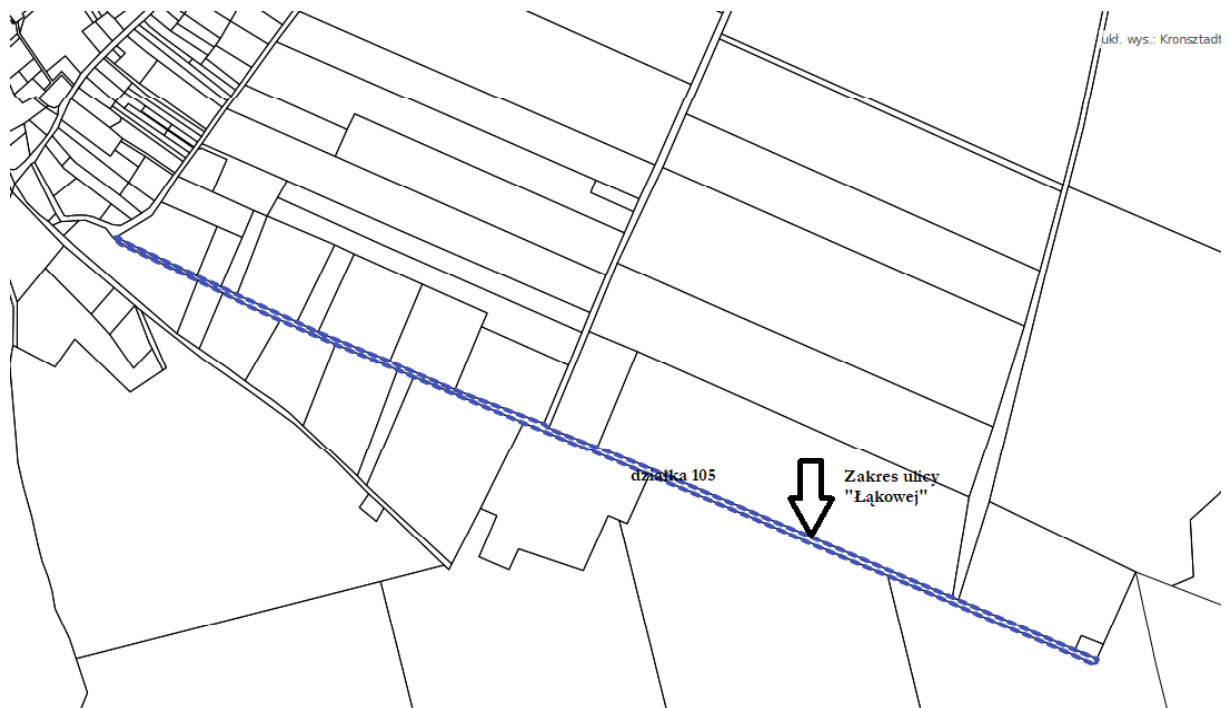
LOKALIZACJA ULICY „BRZOSZEJ” W GAŁĘZOWIE



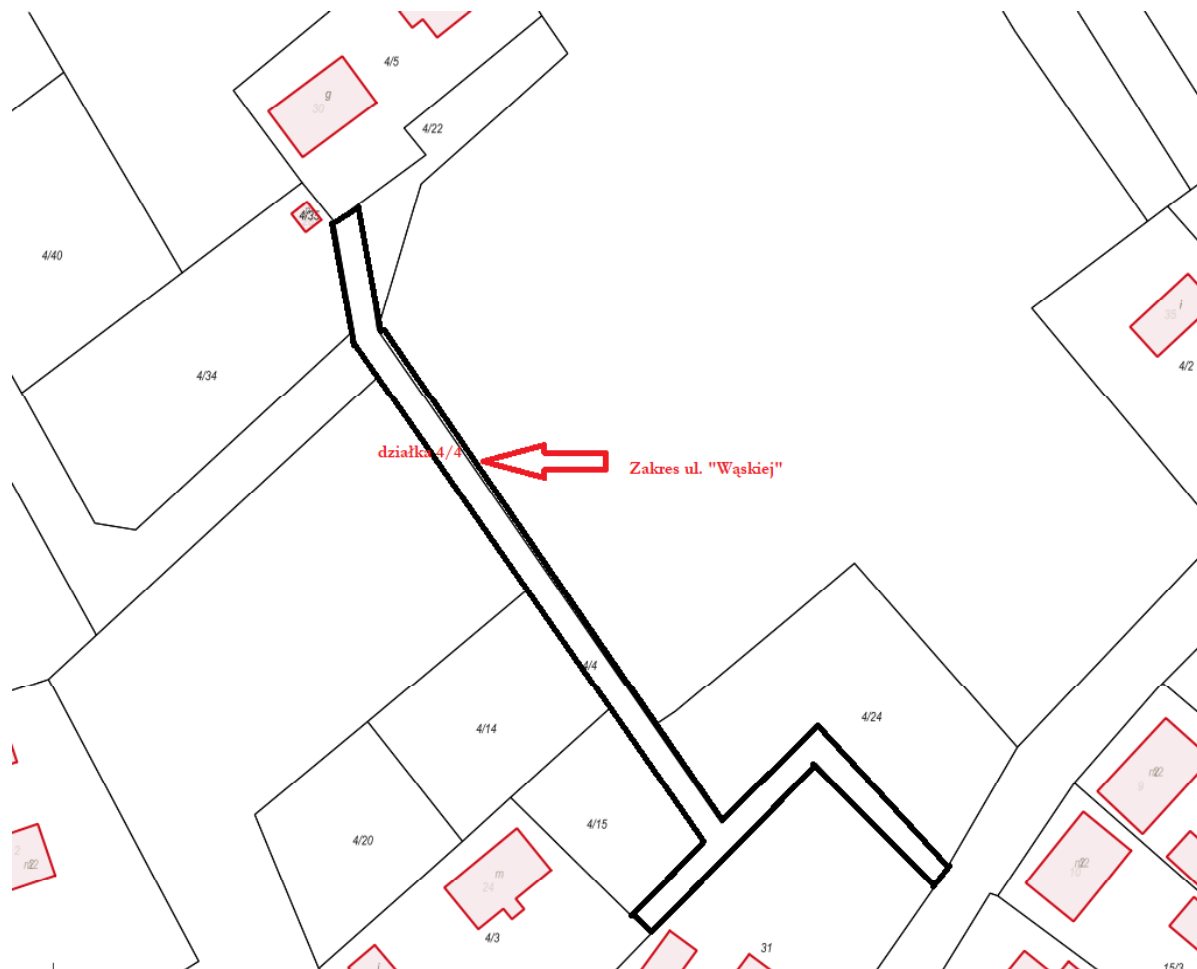
LOKALIZACJA ULICY „LEŚNEJ” W GAŁĘZOWIE



LOKALIZACJA ULICY „ŁĄKOWEJ” W GAŁĘZOWIE



LOKALIZACJA ULICY „WĄSKIEJ” W GAŁĘZOWIE



LOKALIZACJA ULICY „ŚWIERKOWEJ” W GAŁĘZOWIE



UZASADNIENIE

Postępowanie w sprawie nadania nazw ulic drogom wewnętrznym i publicznym położonym w miejscowości Gałęzów zostało wszczęte z urzędu, w celu usystematyzowania układu urbanistycznego i adresowego, a także w celu poprawy bezpieczeństwa mieszkańców. Powyższe propozycje nazw ulic zostały poruszone na zebraniu wiejskim.

Zgodnie z art. 18 ust. 2 pkt 13 ustawy z dnia 8 marca 1990 r. o samorządzie gminnym (Dz. U. z 2019 r. poz. 506, z późn. zm.) do wyłącznej właściwości rady gminy należy podejmowanie uchwał w sprawach herbu gminy, nazw ulic i placów będących drogami publicznymi lub nazw dróg wewnętrznych w rozumieniu ustawy z dnia 21 marca 1985 r. o drogach publicznych (Dz. U. z 2018 r. poz. 2068, z późn. zm.), a także wznoszenia pomników.

Stosownie do treści art. 8 ust. 1a ustawy z dnia 21 marca 1985 r. o drogach publicznych podjęcie przez radę gminy uchwały w sprawie nadania nazwy drodze wewnętrznej wymaga uzyskania pisemnej zgody właścicieli terenów, na których jest ona zlokalizowana. Zgodę taką właściciele terenów wyrazili.

Uchwała wywoła skutki finansowe związane z oznakowaniem nowych nazw ulic.

Biorąc powyższe pod uwagę, podjęcie niniejszej uchwały jest uzasadnione.