

UCHWAŁA NR XXXV/295/2018
RADY GMINY DĘBNICA KASZUBSKA

z dnia 24 stycznia 2018 r.

w sprawie zaliczenia dróg do kategorii dróg publicznych gminnych

Na podstawie art. 18 ust. 2 pkt 15 ustawy z dnia 8 marca 1990 r. o samorządzie gminnym (Dz. U. z 2017 r., poz. 1875) i art. 7 ust. 2 i 3 ustawy z dnia 21 marca 1985 r. o drogach publicznych (Dz. U. z 2017 r., poz. 2222) **uchwała się, co następuje:**

§ 1. Zalicza się do kategorii dróg publicznych gminnych drogi w miejscowości Dębica Kaszubska określone w załączniku do niniejszej uchwały i ustala się ich przebieg zgodnie z tym załącznikiem.

§ 2. Uchwała wchodzi w życie po upływie 14 dni od dnia ogłoszenia w Dzienniku Urzędowym Województwa Pomorskiego.

Przewodniczący Rady Gminy

Krzysztof Badowski

Załącznik Nr 1 do Uchwały Nr XXXV/295/2018
Rady Gminy Dębica Kaszubska
z dnia 24 stycznia 2018 r.

Wykaz dróg wraz z ich przebiegiem przeznaczonych do zaliczenia do kategorii dróg gminnych - Gmina Dębica Kaszubska

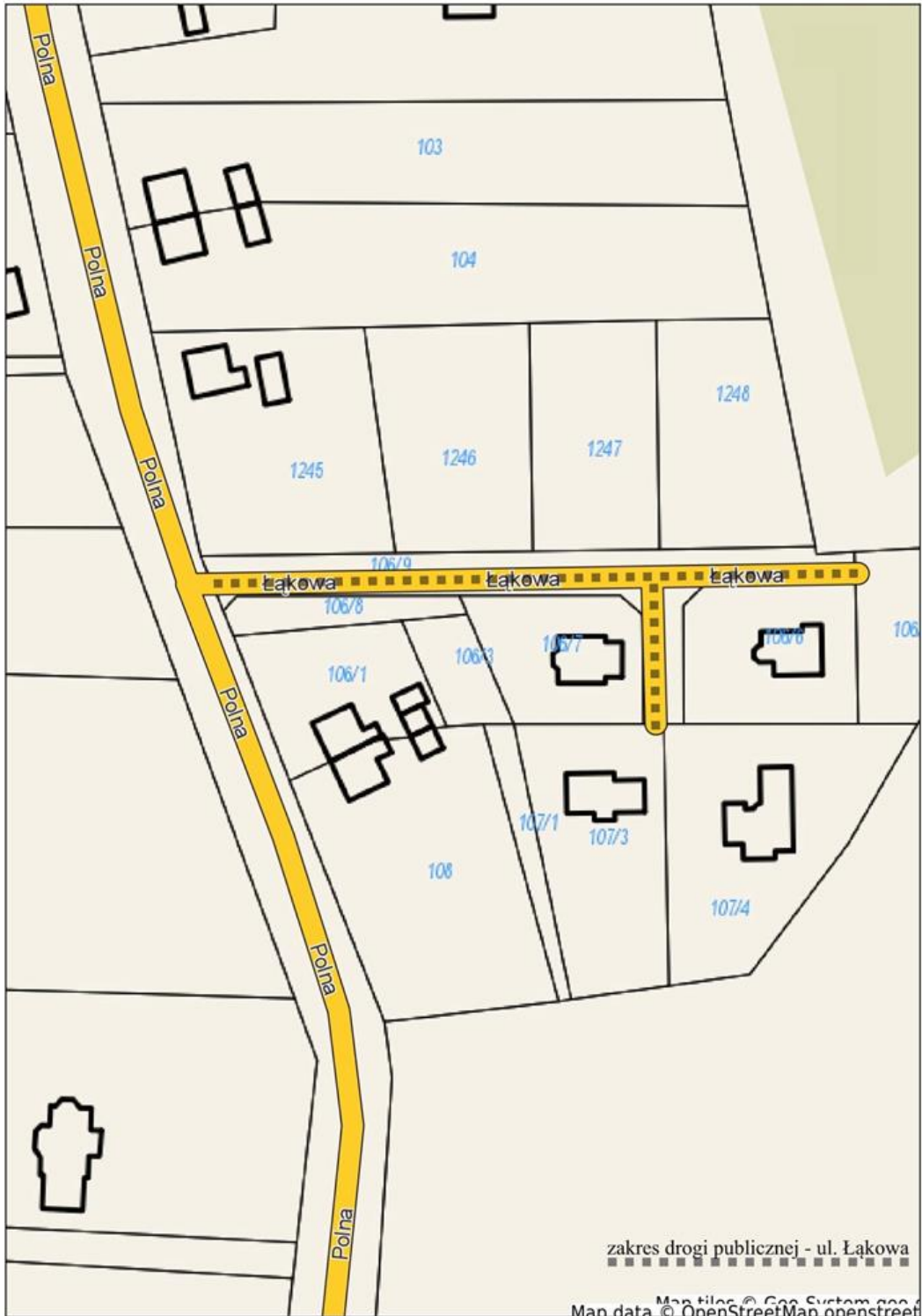
L. p.	Nazwa drogi	Przebieg drogi	Długość drogi w metrach
1.	ul. Łakowa w Dębicy Kaszubskiej	sięgacz od drogi gminnej nr 147 002G (ul. Polna)	155
2.	ul. Sportowa w Dębicy Kaszubskiej	sięgacz do drogi powiatowej nr 1172 G (ul. Skarszewska)	200
3.	ul. Przemysłowa w Dębicy Kaszubskiej	sięgacz do drogi wojewódzkiej nr 210 (ul. ks. Antoniego Kani)	285
4.	ul. Zielona w Dębicy Kaszubskiej	od drogi powiatowej nr 117 G do drogi wojewódzkiej nr 210	765
5.	ul. Władysława Jagiełły w Dębicy Kaszubskiej	sięgacz do drogi powiatowej nr 1172 G (ul. Kościelna)	205
6.	ul. Wójta Jankowskiego w Dębicy Kaszubskiej	sięgacz do drogi powiatowej nr 1176 G (ul. Leśna)	90
7.	ul. Polesie w Dębicy Kaszubskiej	sięgacz do drogi powiatowej nr 1176 G (ul. Leśna)	75
8.	ul. Spacerowa w Dębicy Kaszubskiej	sięgacz do drogi powiatowej nr 1172 G (ul. Skarszewska)	335
9.	ul. Piaskowa w Dębicy Kaszubskiej	od drogi gminnej nr 147 004G (ul. Kowalska)	2450
10.	ul. Jodłowa w Dębicy Kaszubskiej	od drogi wojewódzkiej nr 210 do drogi gminnej nr 147 007G	85
11.	ul. Kolejowa w Dębicy Kaszubskiej	sięgacz do drogi powiatowej nr 1176 G (ul. Leśna)	320
12.	ul. Strażacka w Dębicy Kaszubskiej	od drogi wojewódzkiej nr 210 do drogi powiatowej nr 1172 G (ul. Kościelna)	140
13.	ul. Parkowa w Dębicy Kaszubskiej	sięgacz od drogi wojewódzkiej nr 210 do granicy dz. nr 442/12, obręb ewid. Dębica Kaszubska	50
14.	ul. Fabryczna w Dębicy Kaszubskiej	przedłużenie drogi gminnej nr 147 008G (ul. Fabryczna)	270

Zakres drogi publicznej - ul. Łakowa



Dębica Kaszubska - System Informacji Przestrzennej

skala 1 : 1000

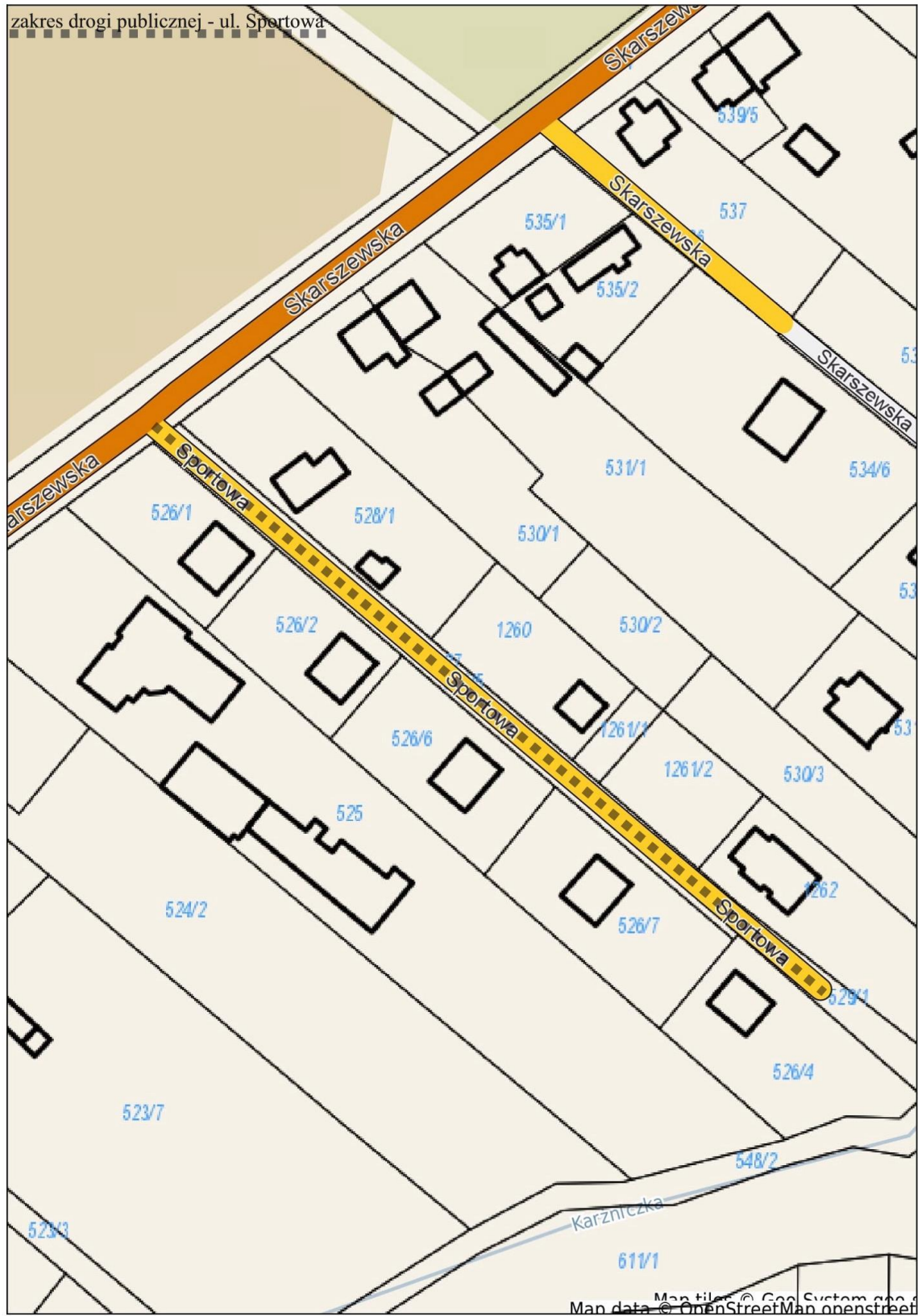


Zakres drogi publicznej - ul. Sportowa



Dębica Kaszubska - System Informacji Przestrzennej

skala 1 : 1000





Zakres drogi publicznej - ul. Przemysłowa

Dębica Kaszubska - System Informacji Przestrzennej

skala 1 : 1100



Zakres drogi publicznej - ul. Zielona



Dębica Kaszubska - System Informacji Przestrzennej
skala 1 : 1500





Zakres drogi publicznej - ul. Władysława Jagiełły

Dębica Kaszubska - System Informacji Przemianowej

skala 1 : 1000



Zakres drogi publicznej - ul. Wójta Jankowskiego oraz ul. Polesie



Dębica Kaszubska - System Informacji Przestrzennej

skala 1 : 1000



Zakres drogi publicznej - ul. Spacerowa



Dębica Kaszubska - System Informacji Przestrzennej

skala 1 : 1000



Zakres drogi publicznej - ul. Piaskowa



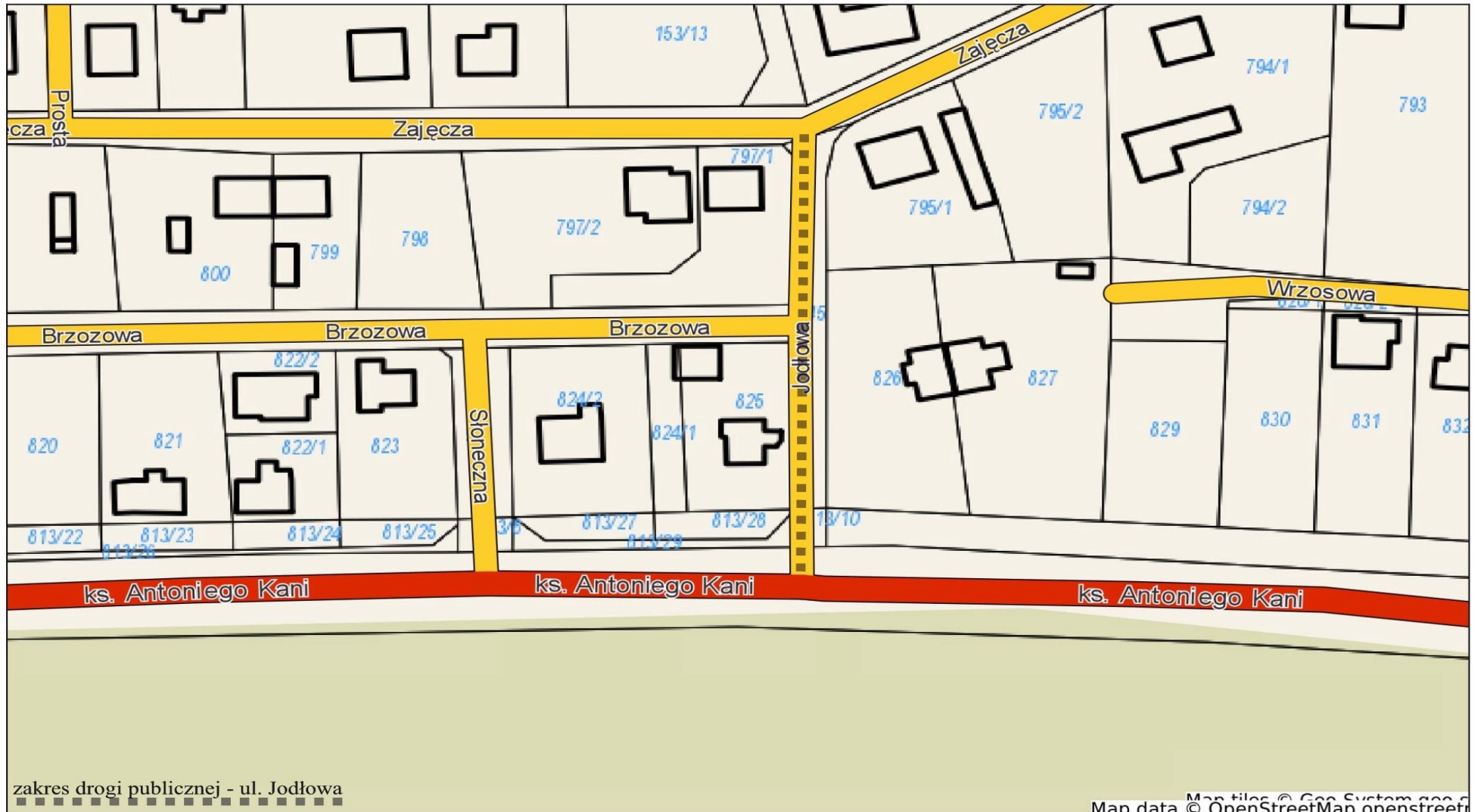
Dębica Kaszubska - System Informacji Przestrzennej
skala 1 : 1500



Zakres drogi publicznej - ul. Jodłowa

Dębica Kaszubska - System Informacji Przestrzennej

skala 1 : 1000

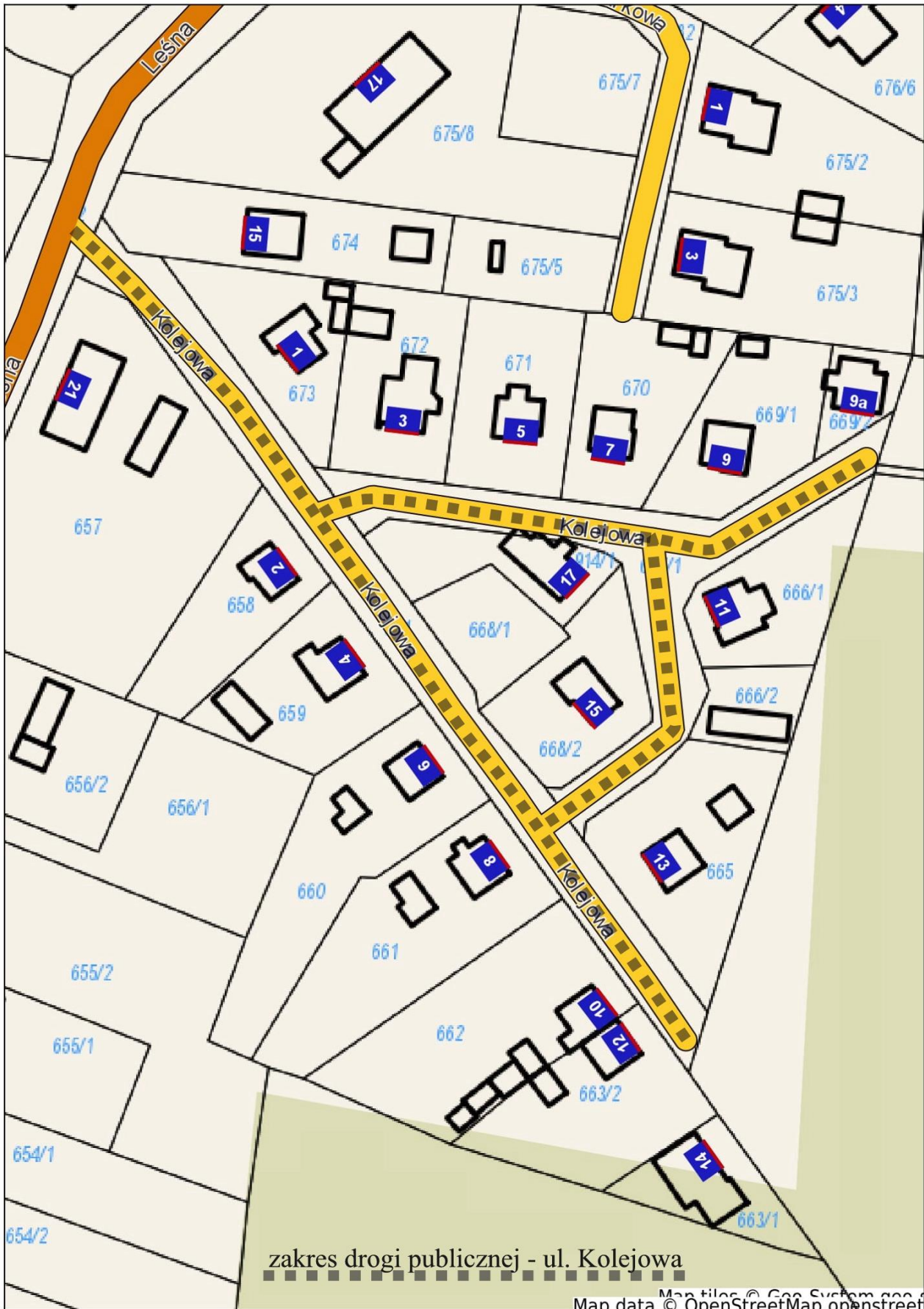


Zakres drogi publicznej - ul. Kolejowa



Dębica Kaszubska - System Informacji Przestrzennej

skala 1 : 1000



zakres drogi publicznej - ul. Kolejowa

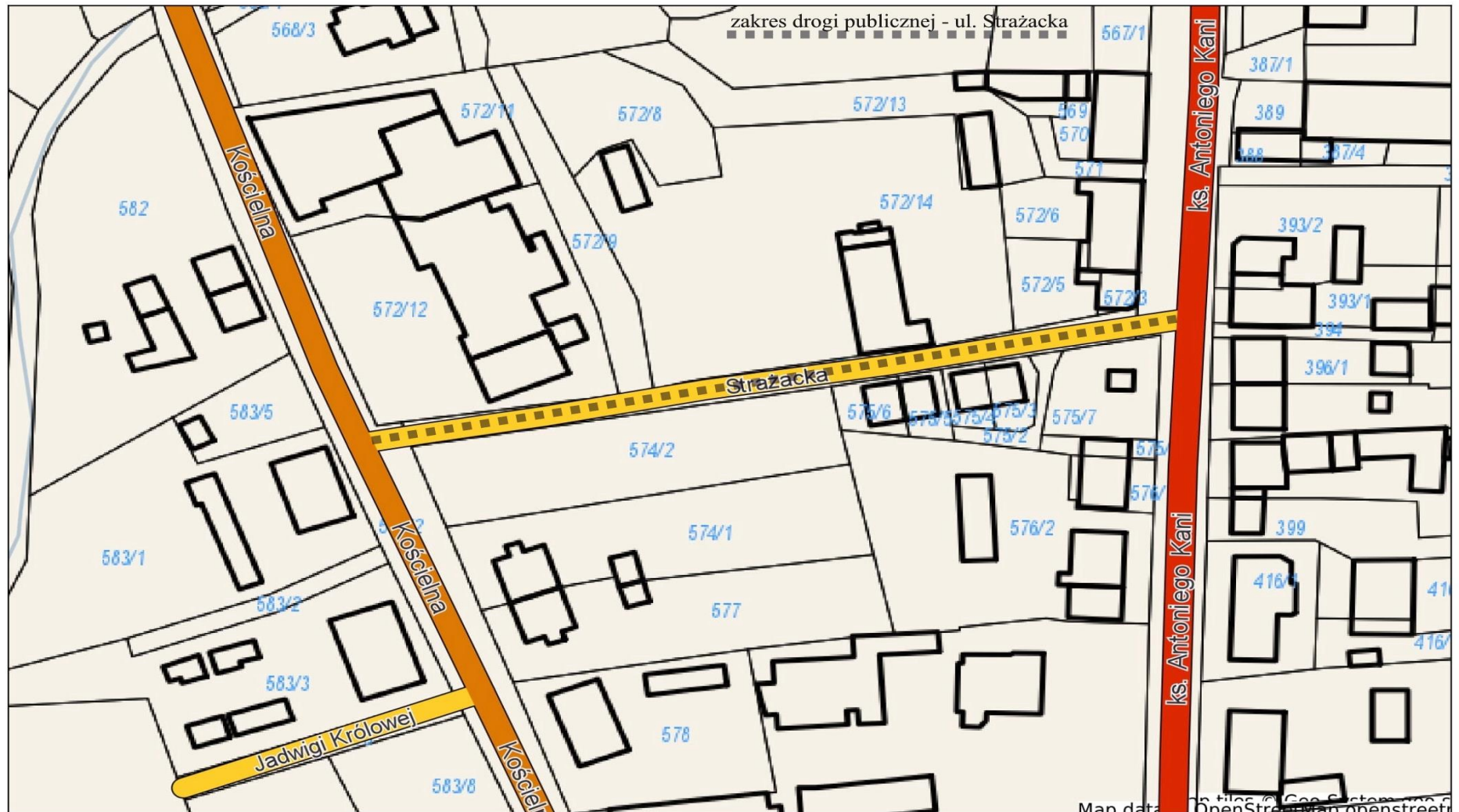
Map tiles © Geo System s.p.a.
Map data © OpenStreetMap contributors

Zakres drogi publicznej - ul. Strażacka



Dębica Kaszubska - System Informacji Przestrzennej

skala 1 : 1000

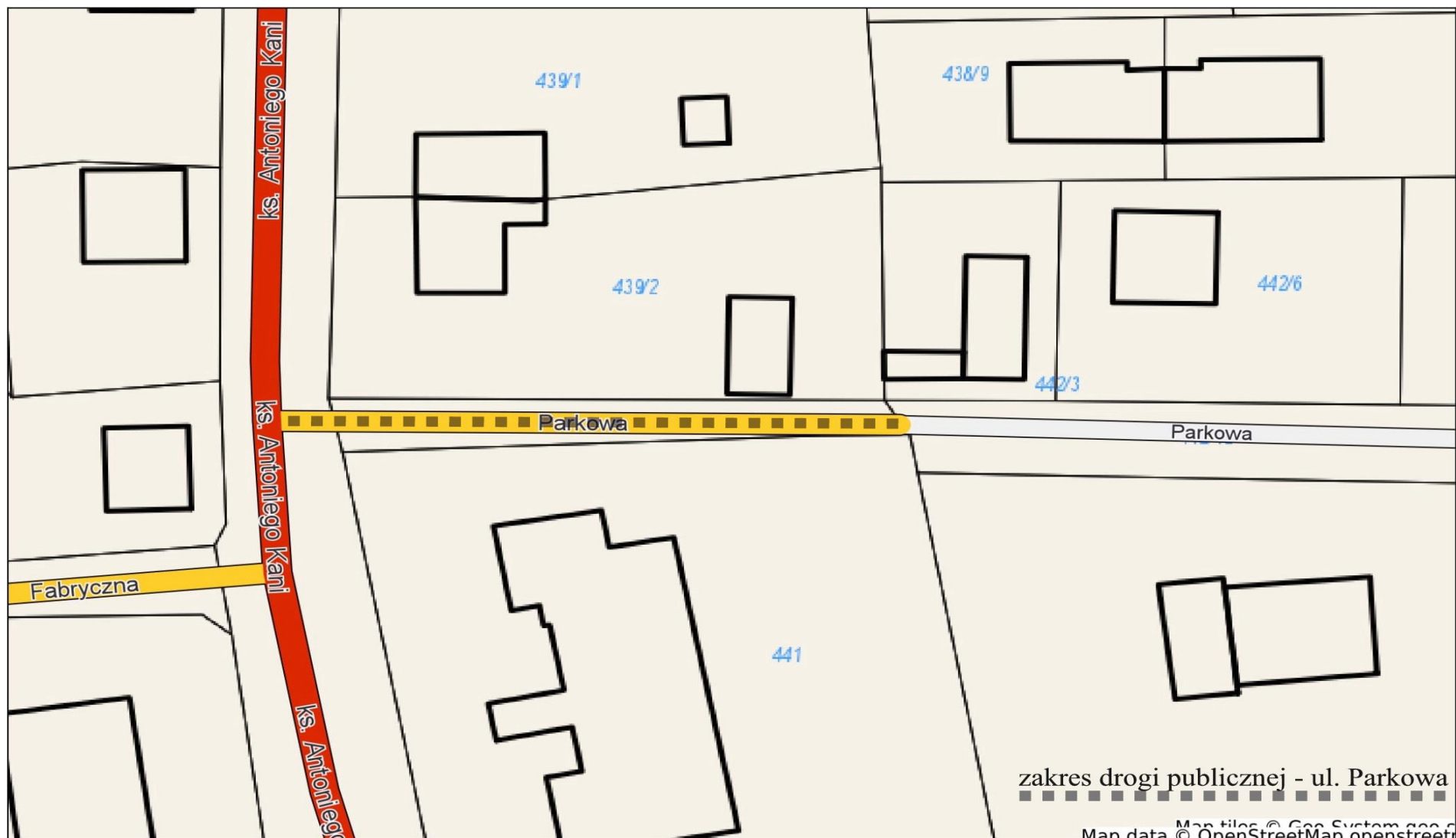




Zakres drogi publicznej - ul. Parkowa

Dębica Kaszubska - System Informacji Przestrzennej

skala 1 : 500





Zakres drogi publicznej - ul. Fabryczna

Dębica Kaszubska - System Informacji Przestrzennej
skala 1 : 1000

