

Plan zbywania nieruchomości na terenie Gminy Dębica Kaszubska

Wykonując uchwałę Nr XXII/158/2012 Rady Gminy Dębica Kaszubska z dnia 29 października 2012 roku w sprawie określenia zasad nabywania, zbywania i obciążania nieruchomości oraz ich wydzierżawiania lub wynajmowania na czas oznaczony dłuższy niż 3 lata lub na czas nieoznaczony oraz ustalania stawek czynszów dzierżawnych na terenie gminy Dębica Kaszubska, przedstawiam Radzie Gminy do zatwierdzenia plan zbycia nieruchomości:

Zbycie:

- działka nr 113/116, obręb Budowo, gmina Dębica Kaszubska,
- działka nr 76, obręb Gogolewo, gmina Dębica Kaszubska,
- działka nr 161, obręb Starnice, gmina Dębica Kaszubska,
- lokal komunalny w Budowie 59/6, działka nr 59/1, obręb Budowo, gmina Dębica Kaszubska
- dwa lokale komunalne w Motarzynie 48 a, gmina Dębica Kaszubska.

Obciążenie (ustanowienie służebności):

- działka nr 167, obręb Mielno, gmina Dębica Kaszubska,
- działka nr 1258, obręb Dębica Kaszubska, gmina Dębica Kaszubska,
- działka nr 203, 205/4, 90, obręb Dębica Kaszubska, gmina Dębica Kaszubska.

Z up. WÓJTA GMINY

Radosław Krauczyk
SEKRETARZ GMINY

Województwo: pomorskie
 Powiat: słupski
 Jednostka ewidencyjna: Dębica Kaszubska [221203_2]

INFORMACJA UPROSZCZONA Z REJESTRU GRUNTÓW

sporządzono dnia 14-02-2017 14:21:14

Obręb	Ark.	Nr działki	JR	Pow. [ha]	Użytek lub klasa		Nr KW lub inne dokumenty	Adres lub położenie
					Rodzaj	Pow. [ha]		
Forma władania i udział				Osoba i adres				

Budowo [Nr 0002]	2	113/116	G6	0.1019	Bi	0.1019	SL1S/00071704/2	-
Identyfikator:		221203 2.0002.113/116						
Uwagi:		Dane zweryfikowane dnia 2009-02-23						
1/1 własność		GMINA DĘBNICA KASZUBSKA siedziba: ul. Zjednoczenia 16a, 76-248 Dębica Kaszubska						
1/1 gospodarowanie zasobem nieruchomości		URZĄD GMINY DĘBNICA KASZUBSKA siedziba: ul. Zjednoczenia 16a, 76-248 Dębica Kaszubska						

Ilość działek na wypisie: 1
 Suma powierzchni działek: 0.1019 ha

DOKUMENT SŁUŻY DO CELÓW INFORMACYJNYCH

Sporządził(a): Alicja Lichtensztein



Województwo: pomorskie

Powiat: słupski

Jednostka ewidencyjna: Dębica Kaszubska [221203_2]

INFORMACJA UPROSZCZONA Z REJESTRU GRUNTÓW

sporządzono dnia 14-02-2017 13:53:21

Obręb	Ark.	Nr działki	JR	Użytek lub klasa		Nr KW lub inne dokumenty	Adres lub położenie
				Rodzaj	Pow. [ha]		
Forma władania i udział			Osoba i adres				

Gogolewo [Nr 0024]	4	76	G2	0.04	Bp	0.04	SL1S/00051941/9	-
Identyfikator:	221203_2.0024.76							
Uwagi:	Dane zweryfikowane dnia 2010-04-12							
1/1 własność	GMINA DĘBNICA KASZUBSKA siedziba: ul. Zjednoczenia 16a, 76-248 Dębica Kaszubska							
1/1 gospodarowanie zasobem nieruchomości	URZĄD GMINY DĘBNICA KASZUBSKA siedziba: ul. Zjednoczenia 16a, 76-248 Dębica Kaszubska							

Ilość działek na wypisie: 1

Suma powierzchni działek: 0.0400 ha

DOKUMENT SŁUŻY DO CELÓW INFORMACYJNYCH

Sporządził(a): Alicja Lichtensztein



Województwo: pomorskie

Powiat: słupski

Jednostka ewidencyjna: Dębica Kaszubska [221203_2]

INFORMACJA UPROSZCZONA Z REJESTRU GRUNTÓW

sporządzono dnia 14-02-2017 12:27:42

Obręb	Ark.	Nr działki	JR	Pow. [ha]	Użytek lub klasa		Nr KW lub inne dokumenty	Adres lub położenie
					Rodzaj	Pow. [ha]		
Forma władania i udział		Osoba i adres						

Budowo [Nr 0002]	1	59/1	G220	0.29	PsIV B	0.13 0.16	SL1S/00059589/9	Budowo 59-59b
Identyfikator:		221203_2.0002.59/1						
Uwagi:		Dane zweryfikowane dnia 2008-01-20						
1040/10000 współwłasność		GMINA DĘBNICA KASZUBSKA siedziba: ul. Zjednoczenia 16a, 76-248 Dębica Kaszubska						
1759/10000 współwłasność		Klasa Anna (Jan, Marzena) zam. ul. Malinowa 1, 76-248 Dębica Kaszubska						
1479/10000 współwłasność		Kręcka Irena Renata (Józef, Maria) zam. Budowo 59/2, 77-113 Budowo						
2099/10000 współwłasność		Nowicka Ewelina Monika (Stanisław, Barbara) zam. Budowo 59/3						
2130/10000 współwłasność		Przemysław Andrzej SZKUTNIK, Barbara Maria Baranowska wspólnicy spółki prawa cywilnego Apteka Rodzinna siedziba: ul. LĘBORSKA 11, 77-100 Bytów						
1493/10000 współwłasność		Zieliński Józef Antoni (Józef, Stanisława) zam. Budowo 59/1, 76-248 Budowo Zielińska Anna (Władysław, Marianna) zam. Budowo 59/1, 76-248 Budowo						

Ilość działek na wypisie: 1

Suma powierzchni działek: 0.2900 ha

DOKUMENT SŁUŻY DO CELÓW INFORMACYJNYCH

Sporządził(a): Alicja Lichtensztein



Województwo: pomorskie
 Powiat: słupski
 Jednostka ewidencyjna: Dębica Kaszubska [221203_2]

INFORMACJA UPROSZCZONA Z REJESTRU GRUNTÓW

sporządzono dnia 14-02-2017 14:20:24

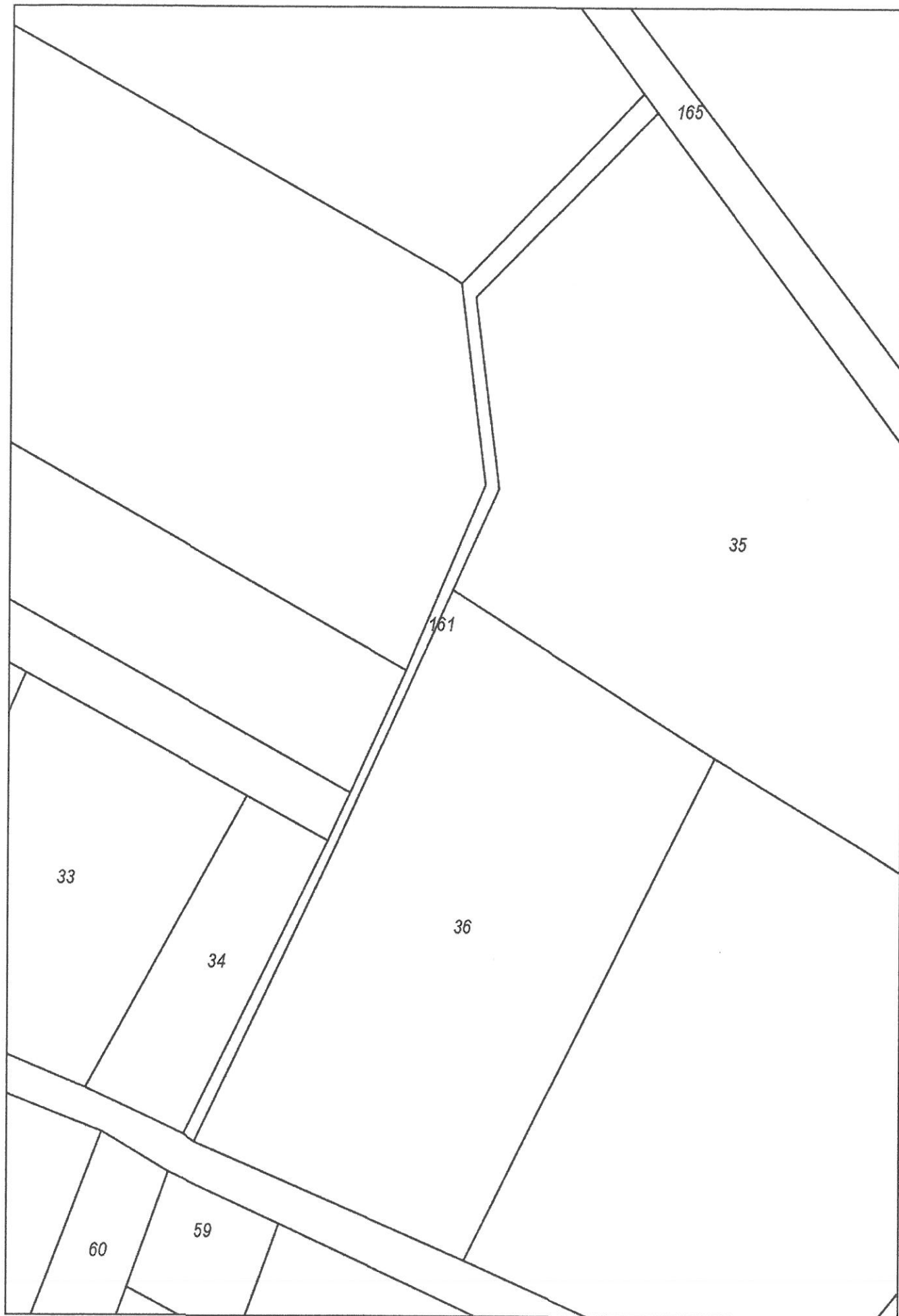
Obręb	Ark.	Nr działki	JR	Pow. [ha]	Użytek lub klasa		Nr KW lub inne dokumenty	Adres lub położenie
					Rodzaj	Pow. [ha]		
Forma władania i udział			Osoba i adres					

Starnice [Nr 0020]	1	161	G3	0.20	dr	0.20	SL1S/00034734/0	-
Identyfikator:	221203 2.0020.161							
Uwagi:	Dane zweryfikowane dnia 2009-07-30							
1/1 własność	GMINA DĘBNICA KASZUBSKA siedziba: ul. Zjednoczenia 16a, 76-248 Dębica Kaszubska							
1/1 gospodarowanie zasobem nieruchomości	URZĄD GMINY DĘBNICA KASZUBSKA siedziba: ul. Zjednoczenia 16a, 76-248 Dębica Kaszubska							

Ilość działek na wypisie: 1
 Suma powierzchni działek: 0.2000 ha

DOKUMENT SŁUŻY DO CELÓW INFORMACYJNYCH

Sporządził(a): Alicja Lichtensztein



INFORMACJA UPROSZCZONA Z REJESTRU GRUNTÓW

sporządzono dnia 14-02-2017 14:17:33

Obręb	Ark.	Nr działki	JR	Pow. [ha]	Użytek lub klasa		Nr KW lub inne dokumenty	Adres lub położenie
					Rodzaj	Pow. [ha]		
Forma władania i udział				Osoba i adres				
Dębica Kaszubska [Nr 0003]	3	90	G13	0.09	dr	0.09	SL1S/00033452/2	-
Identyfikator:		221203 2.0003 90						
Uwagi:		Dane zweryfikowane dnia 2007-05-31						
1/1 własność		GMINA DĘBNICA KASZUBSKA REGON: 000537639 siedziba: ul. Zjednoczenia 16a, 76-248 Dębica Kaszubska						
1/1 gospodarowanie zasobem nieruchomości		URZĄD GMINY DĘBNICA KASZUBSKA siedziba: ul. Zjednoczenia 16a, 76-248 Dębica Kaszubska						

Ilość działek na wypisie: 1
Suma powierzchni działek: 0.0900 ha

DOKUMENT SŁUŻY DO CELÓW INFORMACYJNYCH

Sporządził(a): Monika Żendarska



INFORMACJA UPROSZCZONA Z REJESTRU GRUNTÓW

sporządzono dnia 14-02-2017 14:36:50

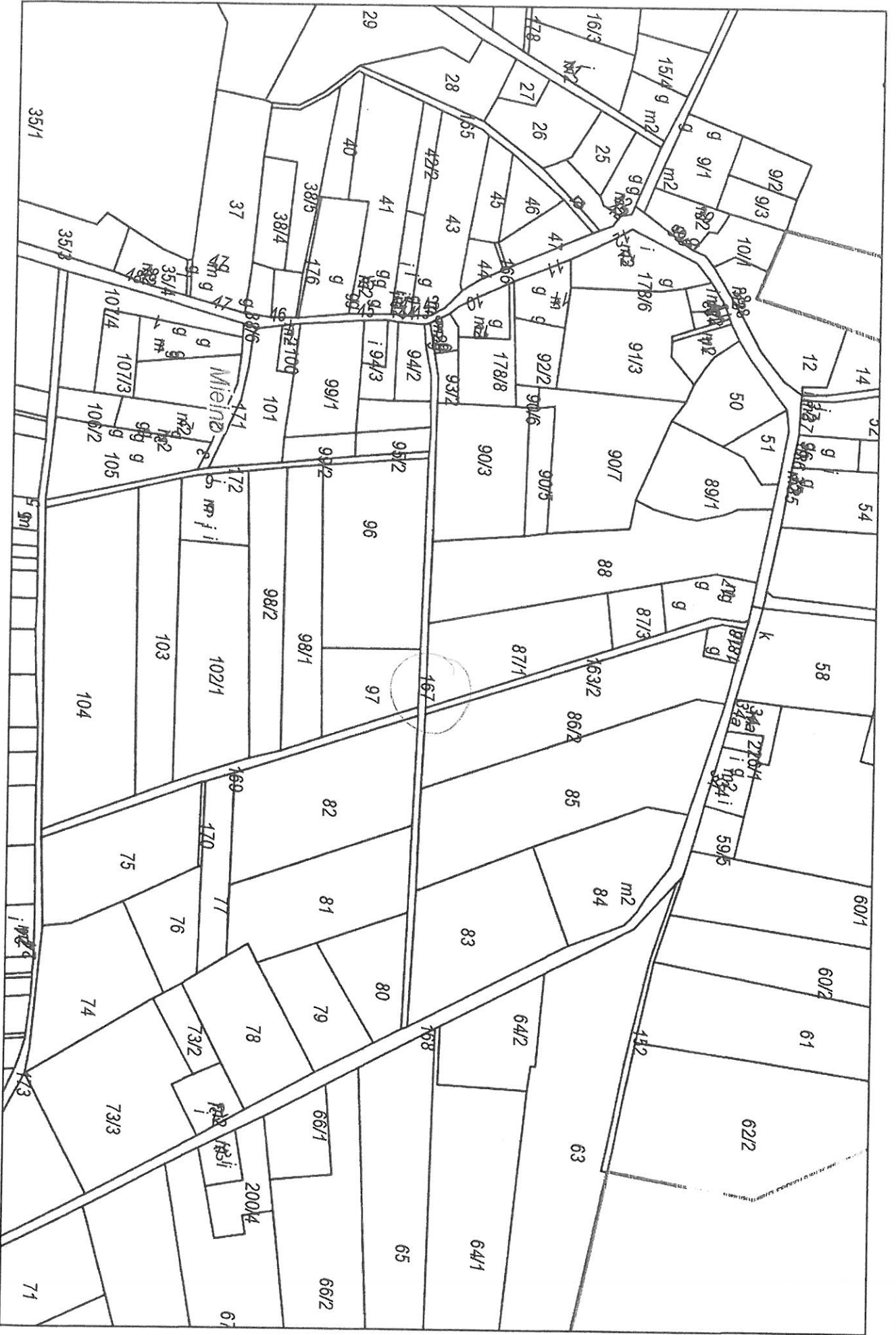
Obręb	Ark.	Nr działki	JR	Pow. [ha]	Użytek lub klasa		Nr KW lub inne dokumenty	Adres lub położenie
					Rodzaj	Pow. [ha]		
Forma wladania i udział				Osoba i adres				

Miejno [Nr 0012]	1	167	G5	0.42	dr	0.42	SL1S/00033556/1	-
Identyfikator:	221203 2.0012.167							
Uwagi:	Dane zweryfikowane dnia 2014-01-30							
1/1 własność	GMINA DĘBNICA KASZUBSKA REGON: 000537639 siedziba: ul. Zjednoczenia 16a, 76-248 Dębica Kaszubska							
1/1 gospodarowanie zasobem nieruchomości	URZĄD GMINY DĘBNICA KASZUBSKA siedziba: ul. Zjednoczenia 16a, 76-248 Dębica Kaszubska							

Ilość działek na wypisie: 1
Suma powierzchni działek: 0.4200 ha

DOKUMENT SŁUŻY DO CELÓW INFORMACYJNYCH

Sporządził(a): Monika Żendarska



INFORMACJA UPROSZCZONA Z REJESTRU GRUNTÓW

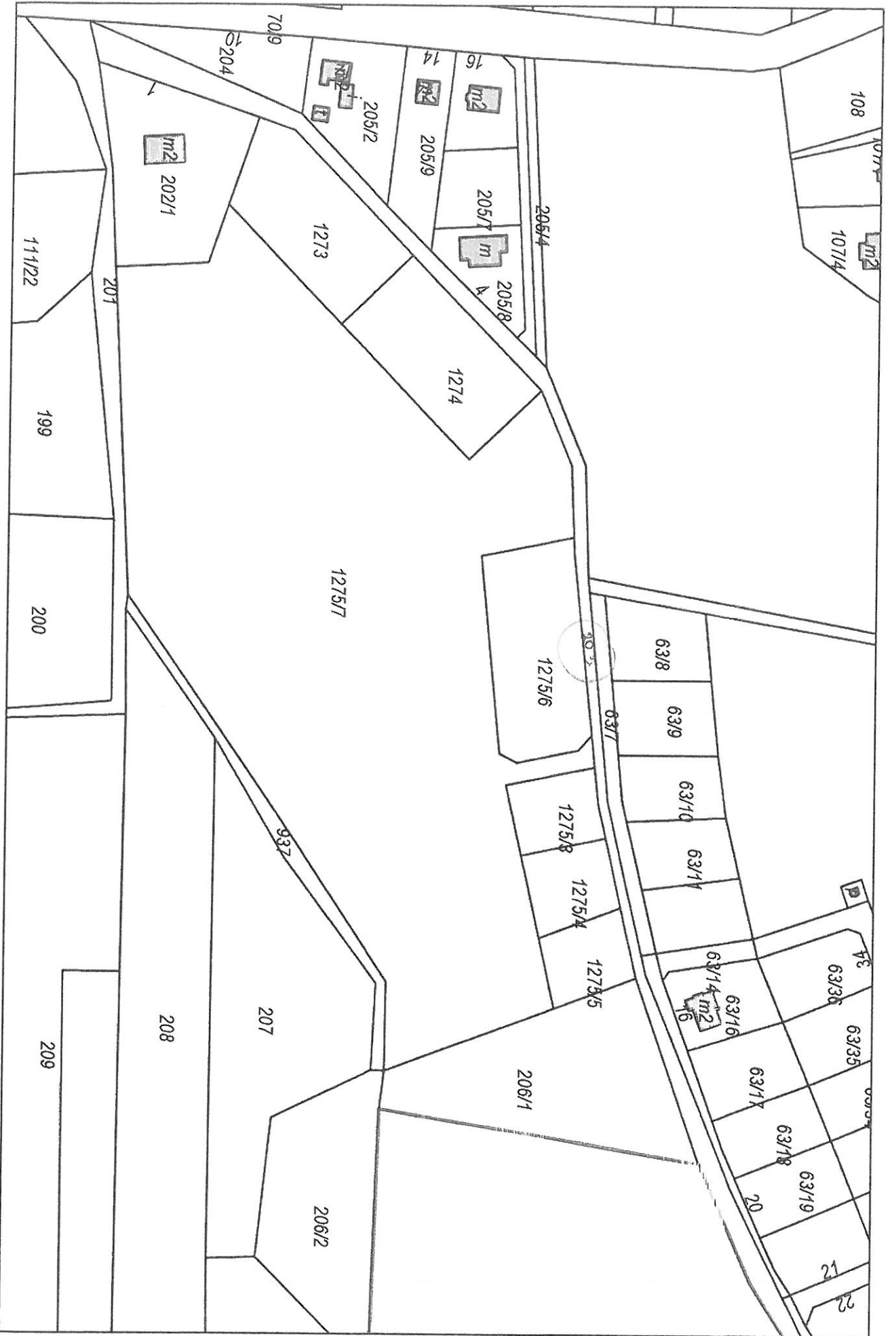
sporządzono dnia 14-02-2017 14:16:12

Obręb	Ark.	Nr działki	JR	Pow. [ha]	Użytek lub klasa		Nr KW lub inne dokumenty	Adres lub położenie
					Rodzaj	Pow. [ha]		
Forma władania i udział				Osoba i adres				
Dębica Kaszubska [Nr 0003]	2	203	G13	0.53	dr	0.53	SL1S/00033452/2	-
Identyfikator:		221203 2.0003.203						
Uwagi:		Dane zweryfikowane dnia 2015-12-01						
1/1 własność		GMINA DĘBNICA KASZUBSKA REGON: 000537639 siedziba: ul. Zjednoczenia 16a, 76-248 Dębica Kaszubska						
1/1 gospodarowanie zasobem nieruchomości		URZĄD GMINY DĘBNICA KASZUBSKA siedziba: ul. Zjednoczenia 16a, 76-248 Dębica Kaszubska						

Ilość działek na wypisie: 1
Suma powierzchni działek: 0.5300 ha

DOKUMENT SŁUŻY DO CELÓW INFORMACYJNYCH

Sporządził(a): Monika Żendarska



INFORMACJA UPROSZCZONA Z REJESTRU GRUNTÓW

sporządzono dnia 14-02-2017 14:15:40

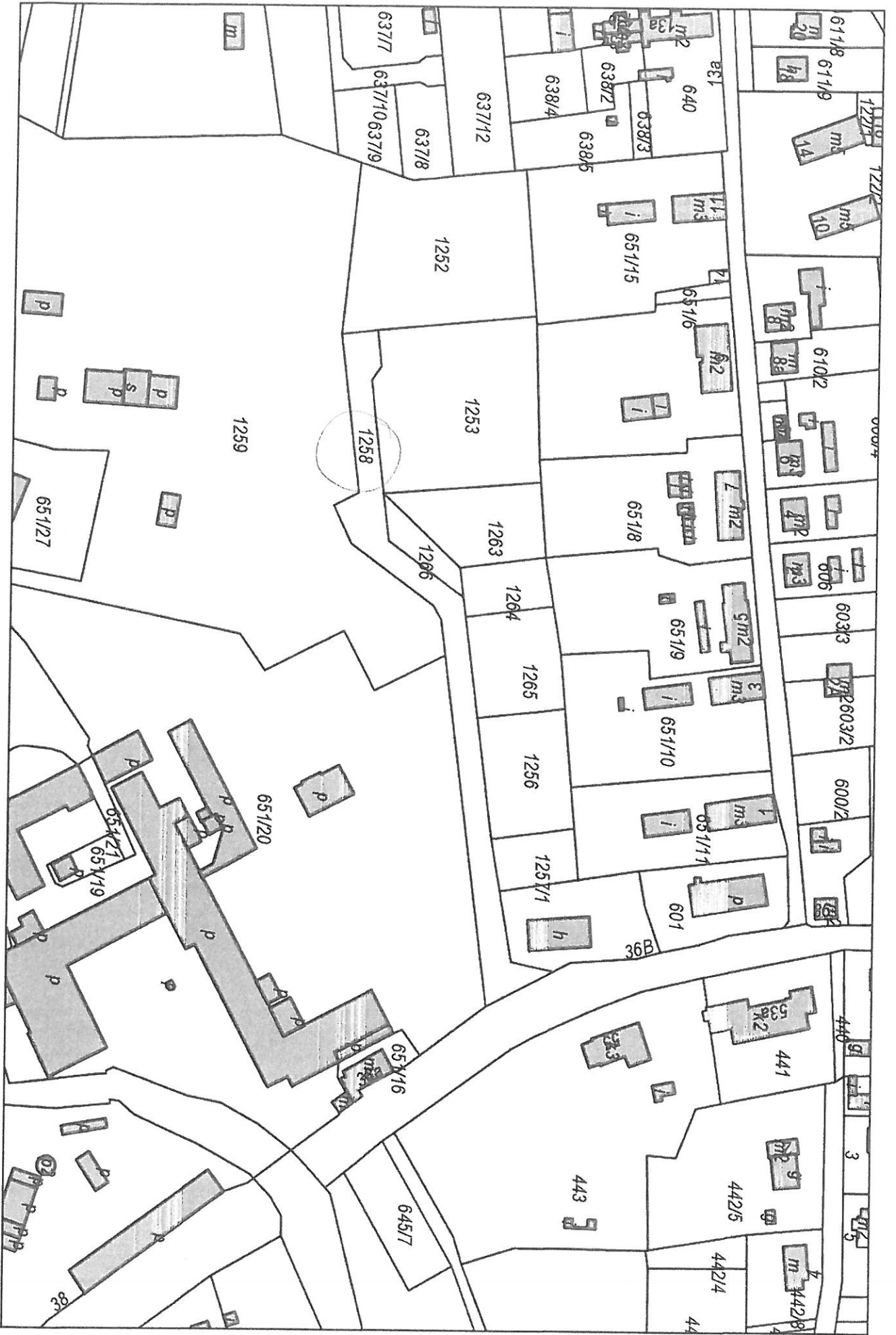
Obręb	Ark.	Nr działki	JR	Pow. [ha]	Użytek lub klasa		Nr KW lub inne dokumenty	Adres lub położenie
					Rodzaj	Pow. [ha]		
Forma władania i udział					Osoba i adres			

Dębica Kaszubska [Nr 0003]	8	1258	G13	0.3292	dr	0.3292	SL1S/00056553/7	-
Identyfikator:		221203 2.0003.1258						
Uwagi:		Dane zweryfikowane dnia 2012-09-06						
1/1 własność		GMINA DĘBNICA KASZUBSKA REGON: 000537639 siedziba: ul. Zjednoczenia 16a, 76-248 Dębica Kaszubska						
1/1 gospodarowanie zasobem nieruchomości		URZĄD GMINY DĘBNICA KASZUBSKA siedziba: ul. Zjednoczenia 16a, 76-248 Dębica Kaszubska						

Ilość działek na wypisie: 1
Suma powierzchni działek: 0.3292 ha

DOKUMENT SŁUŻY DO CELÓW INFORMACYJNYCH

Sporządził(a): Monika Żendarska



INFORMACJA UPROSZCZONA Z REJESTRU GRUNTÓW

sporządzono dnia 14-02-2017 14:16:46

Obręb	Ark.	Nr działki	JR	Pow. [ha]	Użytek lub klasa		Nr KW lub inne dokumenty	Adres lub położenie
					Rodzaj	Pow. [ha]		
Forma władania i udział		Osoba i adres						
Dębica Kaszubska [Nr 0003]	3	205/4	G1257	0.05	dr	0.05	SL1S/00006367/1	-
Identyfikator:		221203 2.0003.205/4						
Uwagi:		Dane zweryfikowane dnia 2014-05-19						
1/1 własność		GMINA DĘBNICA KASZUBSKA REGON: 000537639 siedziba: ul. Zjednoczenia 16a, 76-248 Dębica Kaszubska						

Ilość działek na wypisie: 1
Suma powierzchni działek: 0.0500 ha

DOKUMENT SŁUŻY DO CELÓW INFORMACYJNYCH

Sporządził(a): Monika Żendarska

