

### Plan zbywania nieruchomości na terenie Gminy Dębica Kaszubska.

Wykonując § 3 uchwały Nr XXII/158/2012 Rady Gminy Dębica Kaszubska z dnia 29 października 2012 roku w sprawie określenia zasad nabywania, zbywania i obciążania nieruchomości oraz ich wydzierżawiania lub wynajmowania na czas oznaczony dłuższy niż 3 lata lub na czas nieoznaczony oraz ustalenia stawek czynszów dzierżawnych na terenie gminy Dębica Kaszubska, przedstawiam Radzie Gminy do zatwierdzenia plan zbywania nieruchomości:

#### Zbywanie:

1. działka oznaczona numerem ewidencyjnym 1190, położona w obrębie Dębica Kaszubska,
2. działka oznaczona numerem ewidencyjnym 222, położona w obrębie Dębica Kaszubska,
3. działka oznaczona numerem ewidencyjnym 558/21, położona w obrębie Dębica Kaszubska,
4. działka oznaczona numerem ewidencyjnym 404, położona w obrębie Dębica Kaszubska,
5. działka oznaczona numerem ewidencyjnym 1303, położona w obrębie Dębica Kaszubska,
6. działka oznaczona numerem ewidencyjnym 1304, położona w obrębie Dębica Kaszubska,
7. działka oznaczona numerem ewidencyjnym 1318, położona w obrębie Dębica Kaszubska,
8. działka oznaczona numerem ewidencyjnym 1320, położona w obrębie Dębica Kaszubska,
9. działka oznaczona numerem ewidencyjnym 1321, położona w obrębie Dębica Kaszubska,
10. działka oznaczona numerem ewidencyjnym 1322, położona w obrębie Dębica Kaszubska,
11. działka oznaczona numerem ewidencyjnym 1323, położona w obrębie Dębica Kaszubska,
12. działka oznaczona numerem ewidencyjnym 1337, położona w obrębie Dębica Kaszubska,

Z up. WÓJTA GMINY  
  
Radostaw Krawczyk  
SEKRETARZ GMINY

Nr kancelaryjny: undefined

Województwo: pomorskie  
 Powiat: slupski  
 Jednostka ewidencyjna: Dębica Kaszubska [221203\_2]

## INFORMACJA UPROSZCZONA Z REJESTRU GRUNTÓW

sporządzono dnia 17-08-2016 08:22:26

Obręb	Ark.	Nr działki	JR	Pow. [ha]	Użytek lub klasa		Nr KW lub inne dokumenty	Adres lub położenie
					Rodzaj	Pow. [ha]		
Forma władania i udział				Osoba i adres				

Dębica Kaszubska [Nr 0003]	6	1190	G13	0.0950	Bp	0.0950	SL1S/00033452/2	-
Identyfikator:	221203 2.0003.1190							
Uwagi:	Dane zweryfikowane dnia 2013-08-19							
1/1 własność	GMINA DĘBNICA KASZUBSKA REGON: 000537639 NIP: - siedziba: ul. Zjednoczenia 16a, 76-248 Dębica Kaszubska							
1/1 gospodarowanie zasobem nieruchomości	URZĄD GMINY DĘBNICA KASZUBSKA REGON: - NIP: - siedziba: ul. Zjednoczenia 16a, 76-248 Dębica Kaszubska							

Ilość działek na wypisie: 1  
 Suma powierzchni działek: 0.0950 ha

DOKUMENT SŁUŻY DO CELÓW INFORMACYJNYCH

Sporządził(a): Monika Żendarska



Nr kancelaryjny: undefined

Województwo: pomorskie  
 Powiat: slupski  
 Jednostka ewidencyjna: Dębica Kaszubska [221203\_2]

## INFORMACJA UPROSZCZONA Z REJESTRU GRUNTÓW

sporządzono dnia 17-08-2016 08:27:24

Obręb	Ark.	Nr działki	JR	Pow. [ha]	Użytek lub klasa		Nr KW lub inne dokumenty	Adres lub położenie
					Rodzaj	Pow. [ha]		
Forma władania i udział				Osoba i adres				

Dębica Kaszubska [Nr 0003]	6	1303	G13	0.1599	Bp	0.1599	SL1S/00033452/2	-
Identyfikator:		221203 2.0003.1303						
Uwagi:		Dane zweryfikowane dnia 2014-07-17						
1/1 własność		GMINA DĘBNICA KASZUBSKA REGON: 000537639 NIP: - siedziba: ul. Zjednoczenia 16a, 76-248 Dębica Kaszubska						
1/1 gospodarowanie zasobem nieruchomości		URZĄD GMINY DĘBNICA KASZUBSKA REGON: - NIP: - siedziba: ul. Zjednoczenia 16a, 76-248 Dębica Kaszubska						

Ilość działek na wypisie: 1  
 Suma powierzchni działek: 0.1599 ha

DOKUMENT SŁUŻY DO CELÓW INFORMACYJNYCH

Sporządził(a): Monika Żendarska

Nr kancelaryjny: undefined

Województwo: pomorskie  
 Powiat: słupski  
 Jednostka ewidencyjna: Dębica Kaszubska [221203\_2]

## INFORMACJA UPROSZCZONA Z REJESTRU GRUNTÓW

sporządzono dnia 17-08-2016 08:28:31

Obręb	Ark.	Nr działki	JR	Pow. [ha]	Użytek lub klasa		Nr KW lub inne dokumenty	Adres lub położenie
					Rodzaj	Pow. [ha]		
Forma władania i udział				Osoba i adres				

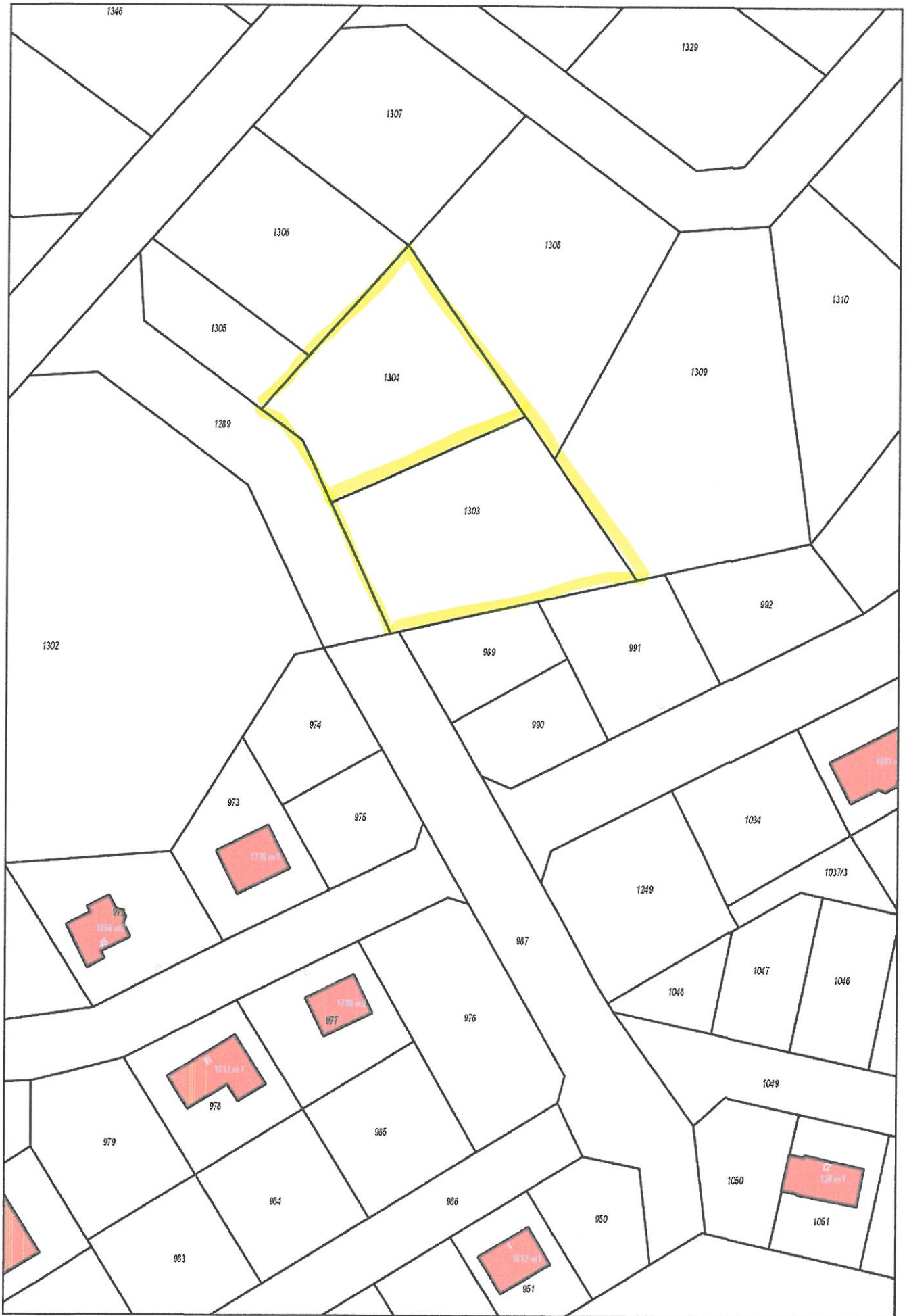
Dębica Kaszubska [Nr 0003]	6	1304	G13	0.1395	Bp	0.1395	SL1S/00033452/2	-
Identyfikator:		221203 2.0003.1304						
Uwagi:		Dane zweryfikowane dnia 2014-07-17						
1/1 własność		GMINA DĘBNICA KASZUBSKA REGON: 000537639 NIP: - siedziba: ul. Zjednoczenia 16a, 76-248 Dębica Kaszubska						
1/1 gospodarowanie zasobem nieruchomości		URZĄD GMINY DĘBNICA KASZUBSKA REGON: - NIP: - siedziba: ul. Zjednoczenia 16a, 76-248 Dębica Kaszubska						

Ilość działek na wypisie: 1  
 Suma powierzchni działek: 0.1395 ha

DOKUMENT SŁUŻY DO CELÓW INFORMACYJNYCH

Sporządził(a): Monika Żendarska





Nr kancelaryjny: undefined

Województwo: pomorskie  
 Powiat: slupski  
 Jednostka ewidencyjna: Dębica Kaszubska [221203\_2]

## INFORMACJA UPROSZCZONA Z REJESTRU GRUNTÓW

sporządzono dnia 17-08-2016 08:26:44

Obręb	Ark.	Nr działki	JR	Pow. [ha]	Użytek lub klasa		Nr KW lub inne dokumenty	Adres lub położenie
					Rodzaj	Pow. [ha]		
Forma władania i udział			Osoba i adres					
Dębica Kaszubska [Nr 0003]	4	404	G13	0.48	RVI	0.48	SL1S/00033452/2	-
Identyfikator:		221203 2.0003.404						
Uwagi:		Dane zweryfikowane dnia 2007-05-31						
1/1 własność		GMINA DĘBNICA KASZUBSKA REGON: 000537639 NIP: - siedziba: ul. Zjednoczenia 16a, 76-248 Dębica Kaszubska						
1/1 gospodarowanie zasobem nieruchomości		URZĄD GMINY DĘBNICA KASZUBSKA REGON: - NIP: - siedziba: ul. Zjednoczenia 16a, 76-248 Dębica Kaszubska						

Ilość działek na wypisie: 1  
 Suma powierzchni działek: 0.4800 ha

DOKUMENT SŁUŻY DO CELÓW INFORMACYJNYCH

Sporządził(a): Monika Żendarska





Nr kancelaryjny: undefined

Województwo: pomorskie  
 Powiat: slupski  
 Jednostka ewidencyjna: Dębica Kaszubska [221203\_2]

## INFORMACJA UPROSZCZONA Z REJESTRU GRUNTÓW

sporządzono dnia 17-08-2016 08:24:29

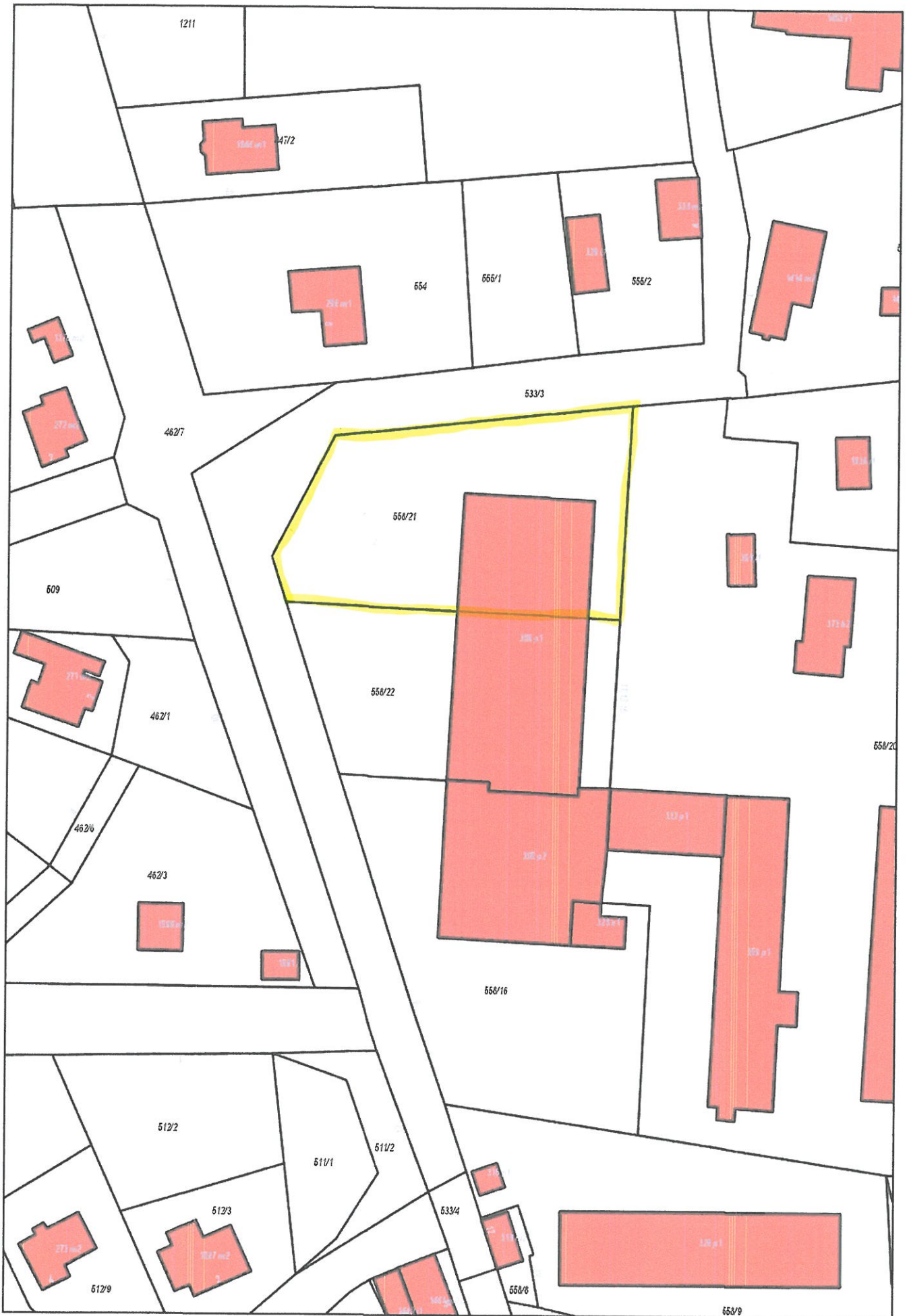
Obręb	Ark.	Nr działki	JR	Pow. [ha]	Użytek lub klasa		Nr KW lub inne dokumenty	Adres lub położenie
					Rodzaj	Pow. [ha]		
Forma władania i udział		Osoba i adres						

Dębica Kaszubska [Nr 0003]	5	558/21	G512	0.2601	Bi	0.2601	SL1S/00044271/9	ul. Kościelna 7
Identyfikator:		221203 2.0003.558/21						
Uwagi:		Dane zweryfikowane dnia 2007-05-26						
1/1 własność		GMINA DĘBNICA KASZUBSKA REGON: 000537639 NIP: - siedziba: ul. Zjednoczenia 16a, 76-248 Dębica Kaszubska						
1/1 użytkowanie wieczyste do dnia 2089-12-05 00:00:00								

Ilość działek na wypisie: 1  
 Suma powierzchni działek: 0.2601 ha

DOKUMENT SŁUŻY DO CELÓW INFORMACYJNYCH

Sporządził(a): Monika Żendarska



Nr kancelaryjny: undefined

Województwo: pomorskie  
 Powiat: słupski  
 Jednostka ewidencyjna: Dębica Kaszubska [221203\_2]

## INFORMACJA UPROSZCZONA Z REJESTRU GRUNTÓW

sporządzono dnia 17-08-2016 08:23:06

Obręb	Ark.	Nr działki	JR	Pow. [ha]	Użytek lub klasa		Nr KW lub inne dokumenty	Adres lub położenie
					Rodzaj	Pow. [ha]		
Forma władania i udział			Osoba i adres					
Dębica Kaszubska [Nr 0003]	2	222	G16	47.15	RIIIa RIIIb RIVa RIVb RV PsV	0.59 4.33 31.46 7.82 1.19 1.76	KW 59994 (SR w Słupsku)	-
Identyfikator:		221203 2.0003.222						
Uwagi:		Dane zweryfikowane dnia 2013-11-20						
1/1 własność		GMINA DĘBNICA KASZUBSKA REGON: 000537639 NIP: - siedziba: ul. Zjednoczenia 16a, 76-248 Dębica Kaszubska						
1/1 gospodarowanie zasobem nieruchomości		URZĄD GMINY DĘBNICA KASZUBSKA REGON: - NIP: - siedziba: ul. Zjednoczenia 16a, 76-248 Dębica Kaszubska						

Ilość działek na wypisie: 1  
 Suma powierzchni działek: 47.1500 ha

DOKUMENT SŁUŻY DO CELÓW INFORMACYJNYCH

Sporządził(a): Monika Żendarska





Nr kancelaryjny: undefined

Województwo: pomorskie  
 Powiat: slupski  
 Jednostka ewidencyjna: Dębica Kaszubska [221203\_2]

## INFORMACJA UPROSZCZONA Z REJESTRU GRUNTÓW

sporządzono dnia 17-08-2016 13:46:50

Obręb	Ark.	Nr działki	JR	Pow. [ha]	Użytek lub klasa		Nr KW lub inne dokumenty	Adres lub położenie
					Rodzaj	Pow. [ha]		
Forma władania i udział				Osoba i adres				
Dębica Kaszubska [Nr 0003]	6	1318	G13	0.3572	Bp	0.3572	SL1S/00033452/2	-
Identyfikator:		221203 2.0003.1318						
Uwagi:		Dane zweryfikowane dnia 2014-07-17						
1/1 własność		GMINA DĘBNICA KASZUBSKA REGON: 000537639 NIP: - siedziba: ul. Zjednoczenia 16a, 76-248 Dębica Kaszubska						
1/1 gospodarowanie zasobem nieruchomości		URZĄD GMINY DĘBNICA KASZUBSKA REGON: - NIP: - siedziba: ul. Zjednoczenia 16a, 76-248 Dębica Kaszubska						
Dębica Kaszubska [Nr 0003]	6	1320	G13	0.2445	Bp	0.2445	SL1S/00033452/2	-
Identyfikator:		221203 2.0003.1320						
Uwagi:		Dane zweryfikowane dnia 2014-07-17						
1/1 własność		GMINA DĘBNICA KASZUBSKA REGON: 000537639 NIP: - siedziba: ul. Zjednoczenia 16a, 76-248 Dębica Kaszubska						
1/1 gospodarowanie zasobem nieruchomości		URZĄD GMINY DĘBNICA KASZUBSKA REGON: - NIP: - siedziba: ul. Zjednoczenia 16a, 76-248 Dębica Kaszubska						
Dębica Kaszubska [Nr 0003]	6	1321	G13	0.2011	Bp	0.2011	SL1S/00033452/2	-
Identyfikator:		221203 2.0003.1321						
Uwagi:		Dane zweryfikowane dnia 2014-07-17						
1/1 własność		GMINA DĘBNICA KASZUBSKA REGON: 000537639 NIP: - siedziba: ul. Zjednoczenia 16a, 76-248 Dębica Kaszubska						
1/1 gospodarowanie zasobem nieruchomości		URZĄD GMINY DĘBNICA KASZUBSKA REGON: - NIP: - siedziba: ul. Zjednoczenia 16a, 76-248 Dębica Kaszubska						
Dębica Kaszubska [Nr 0003]	6	1322	G13	0.2048	Bp	0.2048	SL1S/00033452/2	-
Identyfikator:		221203 2.0003.1322						
Uwagi:		Dane zweryfikowane dnia 2014-07-17						
1/1 własność		GMINA DĘBNICA KASZUBSKA REGON: 000537639 NIP: - siedziba: ul. Zjednoczenia 16a, 76-248 Dębica Kaszubska						
1/1 gospodarowanie zasobem nieruchomości		URZĄD GMINY DĘBNICA KASZUBSKA REGON: - NIP: - siedziba: ul. Zjednoczenia 16a, 76-248 Dębica Kaszubska						
Dębica Kaszubska [Nr 0003]	6	1323	G13	0.1933	Bp	0.1933	SL1S/00033452/2	-
Identyfikator:		221203 2.0003.1323						
Uwagi:		Dane zweryfikowane dnia 2014-07-17						
1/1 własność		GMINA DĘBNICA KASZUBSKA REGON: 000537639 NIP: - siedziba: ul. Zjednoczenia 16a, 76-248 Dębica Kaszubska						
1/1 gospodarowanie zasobem nieruchomości		URZĄD GMINY DĘBNICA KASZUBSKA REGON: - NIP: - siedziba: ul. Zjednoczenia 16a, 76-248 Dębica Kaszubska						
Dębica Kaszubska [Nr 0003]	6	1337	G13	0.1864	Bp	0.1864	SL1S/00033452/2	-
Identyfikator:		221203 2.0003.1337						
Uwagi:		Dane zweryfikowane dnia 2014-07-17						
1/1 własność		GMINA DĘBNICA KASZUBSKA REGON: 000537639 NIP: - siedziba: ul. Zjednoczenia 16a, 76-248 Dębica Kaszubska						

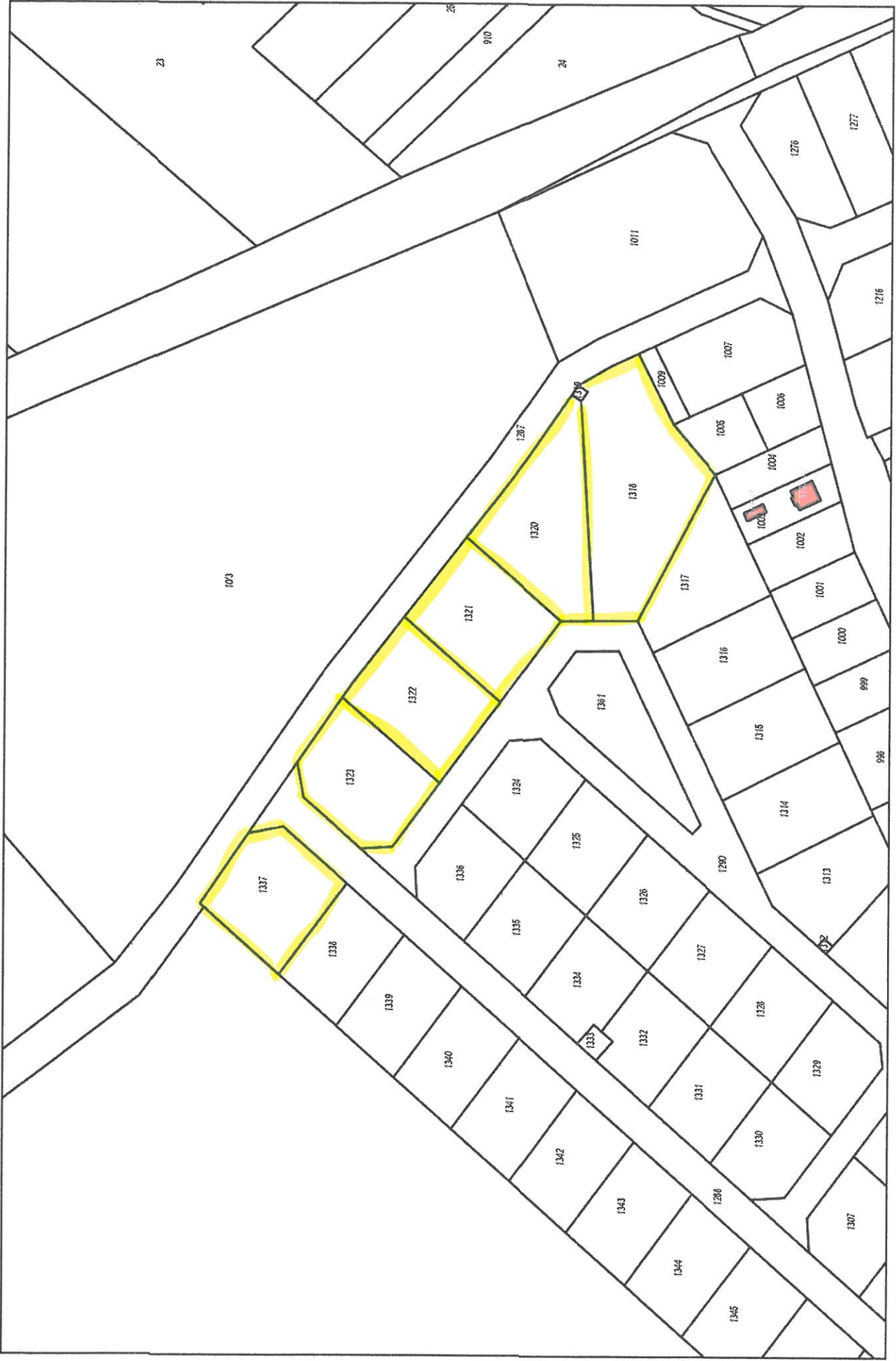


1/1 gospodarowanie zasobem nieruchomości	URZĄD GMINY DĘBNICA KASZUBSKA REGON: - NIP: - siedziba: ul. Zjednoczenia 16a, 76-248 Dębica Kaszubska
--	--

Ilość działek na wypisie: 6  
Suma powierzchni działek: 1.3873 ha

DOKUMENT SŁUŻY DO CELÓW INFORMACYJNYCH

Sporządził(a): Monika Żendarska





OSIEDLE  
POŁNOCI